ШПАКОВСКИЙ ВЕСТНИК

СУББОТА
6 декабря 2025 г.
№ 48 (327)

Общественно-политическая газета Шпаковского муниципального округа

@Vesti26 16+

РЕГИОН ПОДДЕРЖКИ И РАЗВИТИЯ

Губернатор Ставрополья Владимир Владимиров провёл пресс-конференцию с журналистами федеральных и региональных СМИ на площадке информационного агентства ТАСС в Москве. Глава региона рассказал о результатах и перспективах развития Ставрополья, о краевых проектах по поддержке участников СВО и их близких, практиках модернизации инфраструктуры по различным направлениям, опыте построения новой социальной архитектуры на Юге России.

Владимир Владимиров отметил, что участники спецоперации получают все положенные им выплаты. Большое внимание уделяется семьям бойцов – организованы оплата образования для детей военнослужащих, бесплатное питание в школах, введён ряд налоговых льгот. Получают поддержку участники СВО, которые планируют развивать личное дело.

– Самую большую работу проводят сами ставропольцы, – отметил Владимир Владимиров. – У нас в крае нет ни одного населённого пункта, где бы местные жители не организовали работу по самым разным направлениям поддержки бойцов. Это и плетение сетей, и изготовление окопных свечей, и приготовление домашних продуктов питания, и многое другое. На постоянной основе каждая территория направляет в зону СВО грузы, которые собираются по заказам бойцов. Мы создали такую инфраструктуру поддержки наших ребят, которая закрыла большую часть вопросов – от обеспечения бойцов на передовой до поддержки их близких в бытовых и житейских вопросах. Кроме того, в краевом центре создан реабилитационный центр для военнослужащих, такой же формируем на Кавказских Минеральных Водах. Эту работу продолжим.

В ходе пресс-конференции прозвучал вопрос о развитии в крае несырьевых отраслей промышленности.

– Все давно привыкли к тому, что Ставропольский край – это житница и здравница России. Но мы активно растём и в высокотехнологичных производствах. Это глубокая переработка в нефтегазовой отрасли, фармацевтика, сфера IT, – отметил Владимир Владимиров. – Сейчас, например, ведём переговоры с Ростехом о производстве беспилотников гражданского назначения на базе бывшего завода «Ставропольавто». В этом месяце открываем образовательный центр IT-технологий «Школа 21», которая в ближайшем будущем насытит наш рынок труда высококвалифицированными специалистами. На базе индустриального парка «Мастер» в Ставрополе развивается производство оборудования для ветрогенерации. И это только несколько примеров. Всё это хорошие точки опоры и большие заделы на будущее.

Губернатор рассказал о своей работе во главе комиссии Государственного Совета РФ по направлению «Сельское хозяйство», руководителем которой по решению Президента РФ Владимир Владимиров назначен в прошлом году.

– В рамках работы комиссии Ставрополье внесло предложение о подготовке программы по борьбе с опустыниванием земель. И сейчас при поддержке Минсельхоза РФ ведётся разработка такой программы. Поддерживаются и другие инициативы, которые имеют большое значение для того или другого региона. Ведём проработку вопросов, связанных с привлечением в отрасль свежих кадров, с импортозамещением, – рассказал глава региона.

По словам Губернатора, Ставрополье добилось значимых результатов в области семеноводства. Так, в крае при севе пшеницы используются семена на 100 процентов отечественной селекции, при этом 99 процентов из них произведены на Ставрополье. Ведётся работа по увеличению доли отечественных семян и в кукурузе, подсолнечнике, свекле.

– Ставрополье также становится крупным игроком в садоводстве, – сообщил Губернатор. – И это касается не только яблок, но и других направлений. В рамках реализации прорывных проектов, инициированных Правительством РФ, создаём крупнейший логистический центр по хранению садоводческой продукции. В будущем рассчитываем, что большая часть продукции садоводства будет перерабатываться в нашем крае.

ПРАЗДНИК ДОБРЫХ ЛЮДЕЙ

Международному дню добровольцев и волонтёров посвящалось мероприятие, состоявшееся в администрации Шпаковского муниципального округа 5 декабря.

Это праздник ответственных и добросердечных людей, которые стремятся помогать другим, приносить пользу родной стране, не жалеют своего времени и сил ради общего блага.

В администрацию округа были приглашены более 20 волонтёров, которые активно помогают участникам специальной военной операции и их семьям, ветеранам и другим нуждающимся людям, занимаются воспитанием подрастающего поколения, заботятся о природе.

Глава Шпаковского округа Игорь Серов поздравил собравшихся и вручил благодарственные письма за большой вклад в развитие волонтёрского движения и в связи с празднованием Дня добровольца.

В КОНСТРУКТИВНОМ РЕЖИМЕ

Состоялось пятое внеочередное заседание Думы Шпаковского муниципального округа Ставропольского края второго созыва под председательством Сергея Печкурова с участием главы Шпаковского округа Игоря Серова.

Депутаты рассмотрели семь вопросов, в том числе касающиеся поддержки семей участников специальной военной операции, деятельности управления труда и социальной защиты населения АШМО и Генерального плана Шпаковского муниципального округа Ставропольского края. По всем представленным проектам приняты положительные решения.

Каждый из вопросов повестки дня заседания предварительно обсуждался на заседаниях рабочих комитетов Думы, а также прошёл проверку на соответствие законодательству Российской Федерации и Ставропольского края.

С ПОЖЕЛАНИЯМИ ЗДОРОВЬЯ

В администрации Шпаковского округа состоялось торжественное мероприятие, посвящённое Международному дню инвалида. Здесь чествовали сильных и целеустремлённых людей, понимающих ценность жизни, какой бы она ни была.

Глава Шпаковского муниципального округа Игорь Серов вручил благодарственные письма за активную жизненную позицию, добросовестный труд по развитию общественного движения людей с ограниченными возможностями активистам Михайловского городского общества инвалидов и Шпаковской местной организации «Всероссийское общество инвалидов».

Многие жители нашего округа, несмотря на ограниченные возможности здоровья, ведут активный образ жизни, увлекаются спортом и творчеством, участвуют в соревнованиях, занимаются волонтёрской деятельностью, помогают фронту и семьям участников специальной военной операции.

ПОДКЛЮЧАЙТЕСЬ ПРАВИЛЬНО.

ГЛАВНОЕ О ПОДКЛЮЧЕНИИ ВОДОСНАБЖЕНИЯ ЧЕРЕЗ ВОДОКАНАЛ

В случае, если сети, проходящие в районе объекта на балансе ПТП Сенгилеевское не состоят, подразделением будет направлен запрос собственнику сетей о согласовании подключения объекта. В случае отказа владельца смежных сетей, точка подключения определяется на сетях, находящихся в зоне обслуживания ПТП Сенгилеевское.

Как правильно подключить центральную канализацию и водопровод?

Публикуем разъяснения ГУП СК «Ставропольпкрайводоканал»

Порядок подключения объектов капитального строительства к системам централизованного водоснабжения и водоотведения определён Правилами подключения (технологического присоединения) объектов капитального строительства к централизованным системам горячего водоснабжения, холодного водоснабжения и (или) водоотведения, утверждёнными Постановлением Правительства РФ от 30.11.21 г. № 2130 (далее – Правила № 2130).

При наличии сетей централизованного водоснабжения и водоотведения в районе жилого дома заявителю необходимо обратиться в ПТП Сенгилеевское (это ***подразделение ГУП СК «Ставропольпкрайводоканал» в городе Михайловске – далее Водоканал***) **пройти пять этапов:**

1. Обратиться лично с заявлением (запросом) о выдаче технических условий и их выдача будет осуществлена в случае наличия технической возможности.

2. Разработать проектную документацию и согласовать её с ***Водоканалом***.

3. Направить заявление для заключения договора технологического присоединения и его заключение в случае наличия технической возможности (лично).

4. Выполнить мероприятия по подключению (прокладка сетей, установка водяного оборудования) (лично).

5. Осуществить приёмку сетей в эксплуатацию, подписать техническую документацию с ***Водоканалом***.

При отсутствии сетей централизованного водоснабжения и водоотведения в районе жилого дома законодательством предусмотрены **следующие варианты обеспечения централизованным водоснабжением:**

❶ Собственник жилых домов (земельных участков) обращается с заявлением в ***Водоканал***, который направляет заявку в администрацию о необходимости включения в техническое задание мероприятий по строительству разводящих сетей водоснабжения и (или) водоотведения для включения мероприятий в краевую инвестиционную программу, утверждаемую Министерством ЖКХ Ставропольского края.

ЭТОТ ПУТЬ ДЕШЕВЫЙ, НО ДОЛГОСРОЧНЫЙ И МОЖЕТ БЫТЬ ВЫПОЛНЕН ТОЛЬКО ПРИ НАЛИЧИИ ИСТОЧНИКОВ ФИНАНСИРОВАНИЯ.

❷ Собственник жилых домов (земельных участков) обращается с заявлением в ***Водоканал***, который может выполнить работы по проектированию и строительству уличных сетей водоснабжения или водоотведения в рамках договора технологического присоединения.

На сегодняшний день стоимость таких работ согласно установленным тарифам 1 км. сети из ПЭ труб диаметром до 110 мм составит 2 376 016 рублей без НДС.

❸ Собственники жилых домов (земельных участков) могут самостоятельно получить технические условия в ***Водоканале***, затем разработать проектно-техническую документацию и выполнить строительство за счёт собственных средств с привлечением подрядной организации (стоимость работ будет определена подрядчиком).

Оформление документов на подключение жилого дома (земельного участка) может осуществляться собственниками самостоятельно, согласно действующих тарифов стоимость подключения к водопроводу Д=110 мм составляет 3237 рублей.

ДЛЯ КОМФОРТНЫХ ПОЕЗДОК

Улица в селе Надежда Шпаковского муниципального округа вошла в список масштабных объектов, которые планируется завершить в 2026 году в рамках программы Ставропольского края «Развитие транспортной системы».

В текущем году уже завершён ремонт региональных дорог, включённых в нацпроект 2025 года. Почти 100 километров дорожного полотна и соответствующая транспортная инфраструктура обновлены в Ставропольском крае в соответствии с планами регионального проекта «Региональная и местная дорожная сеть» национального проекта «Инфраструктура для жизни».

В нормативное состояние приведено 23 объекта на дорогах регионального значения. Эти участки являются важными транспортными артериями для всего региона, ежедневно по ним едет большое количество транспорта, в том числе транзитного, они пролегают по населённым пунктам и связывают муниципалитеты, обеспечивая бесперебойное транспортное сообщение в крае.

В 2026 году за счёт государственной программы Ставропольского края «Развитие транспортной системы» планируется завершить несколько масштабных объектов:

- реконструкцию Бештаугорского шоссе в Пятигорске, которая позволит перенаправить транзитный транспортный поток между двумя федеральными направлениями – объезд Пятигорска и трасса Минводы-Кисловодск,
- реконструкцию дороги по улице Кисловодской в поселке Белореченский,
- реконструкцию дороги по улице Орджоникидзе в селе Надежда от подъезда к городу Ставрополю от Р-217 «Кавказ».

По поручению Губернатора с 2024 года большая часть дорожного фонда направляется на ремонт дорог местного значения. Эти работы очень важны и востребованы у жителей. А нацпроект позволяет проводить ремонт в комплексе, обеспечивая безопасность всех участников дорожного движения.

В ЧИСЛЕ САМЫХ ТАЛАНТЛИВЫХ

Учитель русского языка и литературы СОШ №1 города Михайловска Евгения Чухрай стала лауреатом краевого конкурса «Классная тема».

Евгения Валерьевна участвовала в номинации «Открытый урок».

Конкурс организовали министерство образования Ставропольского края, Ставропольский краевой институт развития образования, повышения квалификации и переподготовки работников образования при поддержке регионального отделения Общероссийской общественной организации лидеров образования «Учитель года». Задачи профессионального состязания – поддержка талантливых учителей и выявление достижений в сфере образования.

Участниками конкурса стали учителя биологии, химии, физики, математики, русского языка и литературы, географии и истории.

Профессиональные соревнования прошли в два этапа. Учителя прошли отбор в заочном туре, а затем встретились с соперниками лицом к лицу.

В финал прошли 14 лучших педагогов края, среди которых и Евгения Чухрай.

ПЕРВЫЙ ЭТАП ЛАБИРИНТА

Соревнования «Спортивное ориентирование – Спортивный лабиринт, 1 этап» прошли в спортивном зале СОШ № 25 имени К. Д. Ушинского города Михайловска.

Участвовали 135 обучающихся общеобразовательных школ Шпаковского муниципального округа: Лицея № 2 (руководитель О.Н. Петрова), СОШ № 4 (руководитель А.В. Бабенко), СОШ № 5 (руководитель С.Н. Захарчук), СОШ № 8 (руководитель А.Г. Тюкина), СОШ № 9 (руководитель Е.А. Беликов), СОШ № 12 (руководитель В.В. Ковтун), СОШ № 13 (руководитель О.Ю. Джамгарян), СОШ № 14 (руководитель Л.А. Голубина), СОШ № 16 (руководитель В.С. Обернихин), СОШ № 23 (руководитель К.А. Рябихин).

Соревнования стали лично-командными. Личный результат подводился в 10 возрастных группах. Командный результат – по восьми лучшим личным результатам в каждой команде.

В командном зачёте первое место заняла команда СОШ № 16 села Дубовка. Второе место – команда СОШ № 9 станицы Темнолесская. Третье место – команда Лицея № 2 города Михайловска.

В личном зачёте победителями и призёрами соревнований стали представители каждой участвовавшей команды.

Прокурор разъясняет

КУРИТЬ ВРЕДНО

Федеральным законом от 23.02.2013 № 15-ФЗ «Об охране здоровья граждан от воздействия окружающего табачного дыма, последствий потребления табака или потребления никотинсодержащей продукции» установлен запрет курения табака или потребления никотинсодержащей продукции на отдельных территориях, в помещениях и на объектах.

Статьёй 6.24 Кодекса об административных правонарушениях Российской Федерации предусмотрена ответственность граждан, достигших 16-летнего возраста, за нарушение указанного запрета.

За нарушение этого запрета подростками к административной ответственности также могут быть привлечены их родители по статье 5.35 Кодекса об административных правонарушениях Российской Федерации – неисполнение или ненадлежащее исполнение родителями или иными законными представителями несовершеннолетних обязанностей по содержанию, воспитанию, обучению, защите прав и интересов несовершеннолетних.

За вовлечение несовершеннолетнего в процесс потребления табака также предусмотрена административная ответственность – статья 6.23 Кодекса об административных правонарушениях Российской Федерации.

Законодатель определил, что вовлечение несовершеннолетнего в процесс потребления табака может осуществляться путём покупки для подростков либо передачи, продаже им табачных изделий или табачной продукции, предложения, требования употребить табачные изделия или табачную продукцию любым способом.

Соблюдение требований закона, направленных на охрану здоровья, защиту детей и подростков от вредных последствий потребления табака, содействие уполномоченным органам в выявлении и пресечению нарушений, допускаемых в данной сфере, является обязанностью родителей или законных представителей несовершеннолетних.

Прокурор Шпаковского района
старший советник юстиции С. Н. СТЕПАНОВ

Полиция разъясняет



БУДЬТЕ ОСТРОЖНЫ!

В России блокируют мобильную игру «Роблокс», которую используют разного рода преступники.

Пострадали от мошенников из «Роблокса» и жители Шпаковского округа. Неизвестный в мессенджере «Телеграм» предложил 11-летней девочке купить улучшения для её персонажа в мобильной игре. Для этого он попросил предоставить доступ к банковскому счёту отца несовершеннолетней. Девочка отправила неизвестному фото банковской карты. Затем на её мобильный телефон поступило пять СМС-сообщений, которые она продиктовала собеседнику. В итоге третьи лица перевели на неизвестные счета около 176 тысяч рублей. Также они получили неправомерный доступ к личному кабинету отца девочки на портале «Госуслуги».

Мошенники используют разные схемы для манипулирования родственниками. Пожилой жительнице округа Т. позвонила неизвестная девушка и, имитируя голос её внучки, сказала, что она попала в дорожно-транспортное происшествие и ей необходима финансовая помощь – 700 000 рублей. Бабушка попыталась сама связаться с внучкой, но ей это не удалось. Тогда пожилая женщина выполнила просьбу мошенницы и передала через курьеров в два этапа 300 и 400 тысяч рублей. Спустя некоторое время бабушка всё же дозвонилась до своей настоящей внучки. Та сообщила, что с ней всё в порядке и никаких происшествий с ней не происходило. Пострадавшая обратилась в полицию.

***

МВД России предупреждает о новых схемах обмана. Например, мошенники выдают себя за сотрудников ФСБ и Роскомнадзора. Злоумышленники рассылают фальшивые документы от имени этих ведомств. Чтобы запугать людей, аферисты иногда используют официальные бланки и угрожают штрафами или проверками. Подделки легко распознать: в них встречаются ошибки в реквизитах, кривые печати и орфографические ошибки. Полиция рекомендует самим перезванивать в ведомства и уточнять информацию.

Владельцам iPhone аферисты предлагают авторизоваться в стороннем аккаунте Apple ID для установки приложений, отсутствующих в официальном магазине приложений. Затем мошенники активируют функцию «Найти iPhone» и переводят устройство в режим «Потерян», полностью блокируя его. После этого жертве приходит сообщение с требованием перевести деньги за разблокировку.

Школьников и студентов преступники обманывают под видом работников учебных заведений. Наиболее часто молодых людей запугивают: «Вы не прошли аттестацию и не будете допущены к экзамену. Чтобы получить допуск, нужно пройти тест на нашем сайте». Выманивая коды авторизации у детей, жулики чаще всего сообщают о проблемах с доступом к электронному дневнику и необходимости зарегистрироваться на каком-либо образовательном ресурсе.

Кроме того, мошенники начали активно похищать биометрические данные. Для этого злоумышленники могут позвонить жертве по видеосвязи и вести видеозапись разговора. Сбор данных также ведётся через рассылку массовых сообщений со ссылкой на фишинговые сервисы. Под предлогом оплаты услуги аферисты могут потребовать подтвердить личность, включив камеру. Также мошенники могут собирать фотографии и видео из соцсетей.

Начальник Отдела МВД «Шпаковский»
полковник В. Ф. ПОСТАРНИЧЕНКО

ЗНАКОМЬТЕСЬ – МИХАЙЛОВСКОЕ БЛАГОЧИНИЕ

21 ноября – неофициальный день рождения города Михайловска. В этот день отмечается православный праздник – Собор Архистратига Михаила и прочих Небесных Сил бесплотных. Архистратиг Михаил считается небесным покровителем столицы Шпаковского округа.

В Михайловское благочиние Ставропольской и Невинномысской епархии Русской Православной Церкви (Московский Патриархат) входят Собор Архистратига Михаила и ещё 17 храмов. Они работают на территории Шпаковского округа. Храмы не только выполняют религиозные и обрядовые функции, но и ведут большую работу в социальной, образовательной и культурной сферах.

«Шпаковский вестник» подготовил карту храмов. Её можно использовать для туристических и паломнических путешествий по родному региону.

Обратите внимание – в состав Михайловского благочиния не входят некоторые храмы, территориально расположенные на территории Шпаковского округа. Например, храмы в микрорайоне «Адмирал» города Михайловска и на Крестовоздвиженском кладбище.

Храм всех Святых в земле Русской просиявших
Михайловск, улица Октябрьская, 367

Храм Успения Пресвятой Богородицы
Пелагиада, улица Ленина, 255

Собор Архистратига Михаила
Михайловск, Соборная площадь, 1

Храм святого благоверного князя Андрея Боголюбского
Михайловск, улица Пушкина, 51/1

Храм святого великомученика Димитрия Солунского
Новомарьевская, улица Советская, 8



Храм Казанской Иконы Божией Матери
Сенгилеевское, улица Пирогова, 34В

Храм святителя Тихона Патриарха Московского
Верхнерусское, улица Подгорная, 148А

Храм Казанской Иконы Божией Матери
Татарка, улица Ленина, 118

Храм Покрова Пресвятой Богородицы
Пелагиада, улица Школьная, 4А

Храм Покрова Пресвятой Богородицы
Казинка, улица Ленина, 125А



Храм святого великомученика Димитрия Солунского
Дубовка, улица Набережная, 20А



Храм святого великомученика Артемия
Михайловск, улица Прекрасная, 32

Храм Преподобного Сергия Радонежского
Михайловск, переулок Уютный, 12

Храм святого благоверного князя Александра Невского
Михайловск, улица Никонова, 48



Храм святой блаженной Матроны Московской
Михайловск, улица Ленина, 1



Храм иконы Божией Матери «Знамение»
Надежда, улица Советская, 137А

Храм святого великомученика Георгия Победоносца
Дёмино, улица Кооперативная, 1/1



Храм Архистратига Михаила
Темнолесская, ориентир – улица Центральная, 86

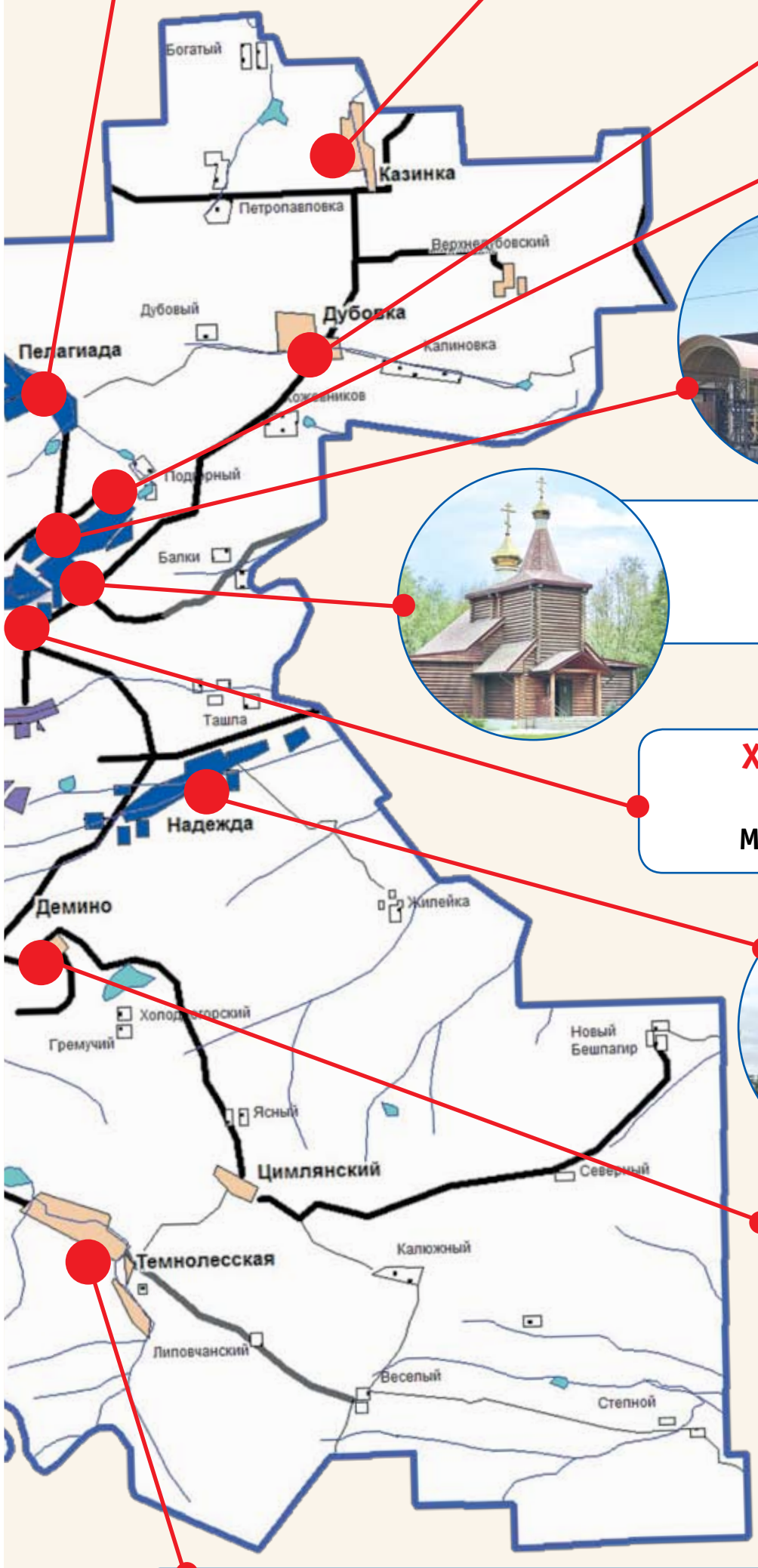

ВСЕГДА В ДВИЖЕНИИ

Значимый юбилей отметила недавно Маргарита Гонашвили, директор Многопрофильного техникума имени казачьего генерала С. С. Николаева. Поздравляя Маргариту Викторовну с 60-летием, глава Шпаковского округа Игорь Серов отметил её вклад как руководителя образовательного учреждения и как патриота своей малой родины в процветание региона и воспитание подрастающего поколения.

В копилке опыта

Маргарита Гонашвили родилась 7 ноября. Вся её жизнь связана со Шпаковским округом и городом Михайловском.

В 1986 году Маргарита Викторовна окончила филологический факультет Ставропольского государственного педагогического института и начала работать по специальности учителем русского языка и литературы в СОШ № 3 села Шпаковского. В разные годы возглавляла негосударственное образовательное учреждение среднего профессионального образования «Академический многопрофильный колледж», работала начальником отдела по организационным, правовым и кадровым вопросам администрации Шпаковского муниципального района, была помощником депутата Государственной Думы РФ, занимала должность директора муниципального казённого вечернего (сменного) общеобразовательного учреждения «Центр образования», избиралась депутатом Думы города Михайловска.

С 2012 года по настоящее время Маргарита Викторовна – директор государственного бюджетного профессионального образовательного учреждения «Многопрофильный техникум имени казачьего генерала С.С. Николаева».

Маргарита Гонашвили постоянно стремится к росту своего профессионального мастерства, повышает квалификацию. В «Северокавказском гуманитарно-техническом институте» она обучалась по специальности «Государственное и муниципальное управление», в Невинномысском государственном гуманитарно-техническом институте прошла профессиональную переподготовку по программе «Менеджмент образования».

За труд и активность

Работа М. Гонашвили не раз отмечена на разных уровнях. Среди них – грамоты министерства образования Ставропольского края, администрации Шпаковского района и округа, грамота Правления Ставропольского окружного казачьего общества Терского войскового казачьего общества за активное участие в жизни Михайловского станичного казачьего общества и личный вклад в дело государственного становления казачества на Ставрополье». В числе благодарственных писем – «За активное участие в реализации молодёжной политики в Ставропольском крае», «За активное участие в подготовке и проведении региональной научно-практической конференции «Молодёжь Ставрополья – региону», «За большой вклад в развитие армейского рукопашного боя в Ставропольском крае», «За добросовестный труд и активное участие в жизни города Михайловска», «За добросовестный труд и активное участие в жизни Шпаковского района».

В 2000 году Маргарита Викторовна награждена нагрудным знаком «Почётный работник общего образования Российской Федерации».

Главное дело

Маргарита Гонашвили известна прежде всего как директор Многопрофильного техникума имени казачьего генерала С. С. Николаева, который она возглавляет уже

14 лет. Это учреждение с богатой и интересной историей и при этом специфическое, непростое.

В 2025 году техникум отметил 50-летие. Тем не менее, он как никогда востребован. В последние годы на фоне развития отечественной промышленности и политики импортозамещения стабильно высокий спрос на рабочие профессии. И техникум даёт молодым людям карьерные возможности, а предприятиям – квалифицированные кадры.

Среди задач, которые стоят перед руководителем учреждения, Маргарита Викторовна выделяет развитие материально-технический базы техникума. Здесь выполнили капитальный ремонт учебно-производственного корпуса, открыли новые лаборатории. Большое внимание уделяют повышению профессионального мастерства инженерно-педагогического коллектива.

Кроме того, восстановлен актовый зал, в котором теперь проводятся культурно-массовые мероприятия не только техникума, но и всего Шпаковского округа и даже краевого уровня.

Особенность техникума ещё и в том, что на его базе возрождают культурные, духовно-нравственные и образовательные традиции российского казачества.

Вызовы времени

С первых же дней началом специальной военной операции Маргарита Гонашвили работает на общую победу – и как руководитель, и как волонтёр.

Вместе с коллективом Многопрофильного техникума имени казачьего генерала С. С. Николаева она организовывает сбор гуманитарной помощи для бойцов на передовой и помогает семьям защитников Отечества.

В техникуме организовали изготовление окопных свечей, печек и буржуек для фронта, выпечку пирожков, пирогов и имбирных пряников для наших воинов.

Особое внимание Маргарита Викторовна уделяет поддержке обучающихся из числа беженцев, которые переехали в Ставропольский край из Украины. Молодым людям не только преподают основы востребованных профессий, но и помогают адаптироваться на новом месте жительства.

Продолжая лучшее

Маргарита Васильева родилась в селе Шпаковском, которое со временем превратилось в Михайловск – один из самых быстрорастущих городов России. Фамилию Гонашвили взяла после замужества. Она подчёркивает, что гордится своей малой родиной и людьми, которые её окружают с детства.

Весь род по лини отца – казаки, для которых крайне важны крепкие семейные отношения. Маргарита Викторовна продолжает эту традицию. Она не любит говорить о личном и, несмотря на публичный характер своей деятельности, не выносит на общее обозрение события своей семейной жизни. Но все знают, что для своих близких Маргарита Гонашвили – заботливая мама, бабушка и надёжный друг.



Информация о составе территориальной избирательной комиссии Шпаковского района

№ п/п	Фамилия, имя, отчество	Статус в комиссии	Субъект внесения предложения
1	Шаповалов Дмитрий Валерьевич	председатель комиссии	Дума Шпаковского муниципального округа Ставропольского края
2	Сошникова Ирина Викторовна	заместитель председателя комиссии	территориальная избирательная комиссия Шпаковского района
3	Зиборова Елена Николаевна	секретарь комиссии	территориальная избирательная комиссия Шпаковского района
4	Виноградний Александр Иванович	член комиссии с правом решающего голоса	Ставропольское региональное отделение политической партии ЛДПР – Либерально-демократической партии России
5	Девальд Наталья Александровна	член комиссии с правом решающего голоса	собрание избирателей по месту работы
6	Иконникова Ольга Григорьевна	член комиссии с правом решающего голоса	Ставропольское краевой отделение политической партии «КОММУНИСТИЧЕСКАЯ ПАРТИЯ РОССИЙСКОЙ ФЕДЕРАЦИИ»
7	Ковешникова Людмила Александровна	член комиссии с правом решающего голоса	Региональное отделение в Ставропольском крае политической партии «Новые люди»
8	Ковтуновская Анна Николаевна	член комиссии с правом решающего голоса	собрание избирателей по месту работы
9	Луганская Татьяна Борисовна	член комиссии с правом решающего голоса	Ставропольское региональное отделение Всероссийской политической партии «ЕДИНАЯ РОССИЯ»
10	Марченко Александра Викторовна	член комиссии с правом решающего голоса	собрание избирателей по месту работы
11	Новиков Сергей Леонидович	член комиссии с правом решающего голоса	собрание избирателей по месту работы
12	Середа Андрей Владимирович	член комиссии с правом решающего голоса	Региональное отделение Социалистической политической партии «СПРАВЕДЛИВАЯ РОССИЯ - ПАТРИОТЫ - ЗА ПРАВДУ» в Ставропольском крае
13	Федько Иван Иванович	член комиссии с правом решающего голоса	собрание избирателей по месту работы
14	Чепрасова Инна Юрьевна	член комиссии с правом решающего голоса	собрание избирателей по месту работы

***

ДУМА ШПАКОВСКОГО МУНИЦИПАЛЬНОГО ОКРУГА СТАВРОПОЛЬСКОГО КРАЯ
ВТОРОГО СОЗЫВА

Р Е Ш Е Н И Е

04 декабря 2025 г. г. Михайловск № 31

О внесении изменений в должностные оклады выборных должностных лиц местного самоуправления, осуществляющих свои полномочия на постоянной основе в органах местного самоуправления Шпаковского муниципального округа Ставропольского края, должностных лиц Контрольно-счетного органа Шпаковского муниципального округа Ставропольского края и муниципальных служащих, замещающих должности муниципальной службы в органах местного самоуправления Шпаковского муниципального округа Ставропольского края, утвержденные решением Думы Шпаковского муниципального округа Ставропольского края от 21 сентября 2021 г. № 233

В соответствии с Бюджетным кодексом Российской Федерации, федеральными законами от 20 марта 2025 года № 33-ФЗ «Об общих принципах организации местного самоуправления в единой системе публичной власти», от 02 марта 2007 года № 25-ФЗ «О муниципальной службе в Российской Федерации», законами Ставропольского края от 29 декабря 2008 года № 101-кз «О гарантиях осуществления полномочий депутата, члена выборного органа местного самоуправления, выборного должностного лица местного самоуправления», от 24 декабря 2007 года № 78-кз «Об отдельных вопросах муниципальной службы в Ставропольском крае», распоряжением Губернатора Ставропольского края от 14 ноября 2025 года № 847-р «Об увеличении размеров месячных окладов государственных гражданских служащих Ставропольского края и ежемесячных надбавок с 01 января 2026 года в 1,1 раза и с 01 июля 2026 года в 1,1 раза», Дума Шпаковского муниципального округа Ставропольского края

РЕШИЛА:

1. Внести изменение в должностные оклады выборных должностных лиц местного самоуправления, осуществляющих свои полномочия на постоянной основе в органах местного самоуправления Шпаковского муниципального округа Ставропольского края, должностных лиц Контрольно-счетного органа Шпаковского муниципального округа Ставропольского края и муниципальных служащих, замещающих должности муниципальной службы в органах местного самоуправления Шпаковского муниципального округа Ставропольского края, утвержденного решением Думы Шпаковского муниципального округа Ставропольского края от 21 сентября 2021 г. № 233 «Об утверждении размеров должностных окладов выборных должностных лиц местного самоуправления, осуществляющих свои полномочия на постоянной основе в органах местного самоуправления Шпаковского муниципального округа Ставропольского края, должностных лиц Контрольно-счетного органа Шпаковского муниципального округа Ставропольского края и муниципальных служащих, замещающих должности муниципальной службы в органах местного самоуправления Шпаковского муниципального округа Ставропольского края», изложив его в редакции согласно приложению 1 к настоящему решению.

2. Внести изменение в должностные оклады выборных должностных лиц местного самоуправления, осуществляющих свои полномочия на постоянной основе в органах местного самоуправления Шпаковского муниципального округа Ставропольского края, должностных лиц Контрольно-счетного органа Шпаковского муниципального округа Ставропольского края и муниципальных служащих, замещающих должности муниципальной службы в органах местного самоуправления Шпаковского муниципального округа Ставропольского края, утвержденного решением Думы Шпаковского муниципального округа Ставропольского края от 21 сентября 2021 г. № 233 «Об утверждении размеров должностных окладов выборных должностных лиц местного самоуправления, осуществляющих свои полномочия на постоянной основе в органах местного самоуправления Шпаковского муниципального округа Ставропольского края, должностных лиц Контрольно-счетного органа Шпаковского муниципального округа Ставропольского края и муниципальных служащих, замещающих должности муниципальной службы в органах местного самоуправления Шпаковского муниципального округа Ставропольского края», изложив его в редакции согласно приложению 2 к настоящему решению.

3. Действие пункта 2 настоящего решения распространяется на правоотношения, возникшие с 01 июля 2026 года.

4. Настоящее решение вступает в силу после его официального опубликования и распространяется на правоотношения, возникшие с 01 января 2026 года, за исключением пункта 2 настоящего решения.

Председатель Думы Шпаковского муниципального округа Ставропольского края С.В.ПЕЧКУРОВ

Глава Шпаковского муниципального округа Ставропольского края И.В.СЕРОВ

***

Приложение 1 к решению Думы Шпаковского муниципального округа Ставропольского края от 04 декабря 2025 г. № 31
«Приложение к решению Думы Шпаковского муниципального округа Ставропольского края от 21 сентября 2021 г. № 233
«Таблица

№ п/п	Наименование должности	Размер должностного оклада (рублей)
1	2	3
1.	Глава муниципального образования	21051
2.	Председатель представительного органа местного самоуправления	21051
3.	Заместитель председателя представительного органа местного самоуправления	20126
4.	Председатель контрольно-счетного органа	18583
5.	Заместитель председателя контрольно-счетного органа	17035
6.	Аудитор контрольно-счетного органа	15179
7.	Депутат представительного органа местного самоуправления	15176
8.	Первый заместитель главы администрации	20126
9.	Заместитель главы администрации	18583
10.	Управляющий делами	18583
11.	Руководитель департамента, комитета, управления, отдела, службы (со статусом юридического лица)	17035
12.	Руководитель департамента, комитета, управления, отдела, службы (без статуса юридического лица)	15179
13.	Заместитель руководителя департамента, комитета, управления, отдела, службы (со статусом юридического лица)	14969
14.	Заместитель руководителя департамента, комитета, управления, отдела, службы (без статуса юридического лица)	13948
15.	Руководитель структурного подразделения департамента, комитета, управления, отдела, службы	12698
16.	Заместитель руководителя структурного подразделения департамента, комитета, управления, отдела, службы	11774
17.	Уполномоченный представитель главы муниципального образования в населенном пункте (управляющий)	10549
18.	Консультант	10439
19.	Инспектор контрольно-счетного органа	10439
20.	Помощник выборного должностного лица местного самоуправления	10218
21.	Главный специалист	9309
22.	Ведущий специалист	8063
23.	Специалист I категории	6823
24.	Специалист II категории	5582
25.	Специалист	4960».

Председатель Думы Шпаковского муниципального округа Ставропольского края С.В.ПЕЧКУРОВ
Глава Шпаковского муниципального округа Ставропольского края И.В.СЕРОВ

***

Приложение 2 к решению Думы Шпаковского муниципального округа Ставропольского края от 04 декабря 2025 г. № 31
«Приложение к решению Думы Шпаковского муниципального округа Ставропольского края от 21 сентября 2021 г. № 233
«Таблица

№ п/п	Наименование должности	Размер должностного оклада (рублей)
1	2	3
1.	Глава муниципального образования	23157
2.	Председатель представительного органа местного самоуправления	23157
3.	Заместитель председателя представительного органа местного самоуправления	22139
4.	Председатель контрольно-счетного органа	20442
5.	Заместитель председателя контрольно-счетного органа	18739
6.	Аудитор контрольно-счетного органа	16697
7.	Депутат представительного органа местного самоуправления	16694
8.	Первый заместитель главы администрации	22139
9.	Заместитель главы администрации	20442
10.	Управляющий делами	20442
11.	Руководитель департамента, комитета, управления, отдела, службы (со статусом юридического лица)	18739
12.	Руководитель департамента, комитета, управления, отдела, службы (без статуса юридического лица)	16697
13.	Заместитель руководителя департамента, комитета, управления, отдела, службы (со статусом юридического лица)	16466
14.	Заместитель руководителя департамента, комитета, управления, отдела, службы (без статуса юридического лица)	15343
15.	Руководитель структурного подразделения департамента, комитета, управления, отдела, службы	13968
16.	Заместитель руководителя структурного подразделения департамента, комитета, управления, отдела, службы	12952
17.	Уполномоченный представитель главы муниципального образования в населенном пункте (управляющий)	11604
18.	Консультант	11483
19.	Инспектор контрольно-счетного органа	11483
20.	Помощник выборного должностного лица местного самоуправления	11240
21.	Главный специалист	10240
22.	Ведущий специалист	8870
23.	Специалист I категории	7506
24.	Специалист II категории	6141
25.	Специалист	5456».

Председатель Думы Шпаковского муниципального округа Ставропольского края С.В.ПЕЧКУРОВ
Глава Шпаковского муниципального округа Ставропольского края И.В.СЕРОВ

***

ДУМА ШПАКОВСКОГО МУНИЦИПАЛЬНОГО ОКРУГА СТАВРОПОЛЬСКОГО КРАЯ
ВТОРОГО СОЗЫВА

Р Е Ш Е Н И Е

04 декабря 2025 г. г. Михайловск № 32

О внесении изменений в Приложение 3 к решению Думы Шпаковского муниципального округа Ставропольского края от 27 октября 2021 г. № 259 «Об оплате труда работников органов местного самоуправления Шпаковского муниципального округа Ставропольского края, замещающих должности, не являющиеся должностями муниципальной службы в Ставропольском крае и исполняющих обязанности по техническому обеспечению деятельности органов местного самоуправления Шпаковского муниципального округа Ставропольского края»

В соответствии со статьей 134 Трудового кодекса Российской Федерации, бюджетным кодексом Российской Федерации, федеральным законом от 20 марта 2025 года № 33-ФЗ «Об общих принципах организации местного самоуправления в единой системе публичной власти», распоряжением Губернатора Ставропольского края от 14 ноября 2025 г. № 846-р «Об увеличении размеров должностных окладов работников государственных органов Ставропольского края, замещающих должности, не являющиеся должностями государственной гражданской службы Ставропольского края» Дума Шпаковского муниципального округа Ставропольского края

РЕШИЛА:

1. Внести изменение в Приложение 3 к решению Думы Шпаковского муниципального округа Ставропольского края от 27 октября 2021 г. № 259 «Об оплате труда работников органов местного самоуправления Шпаковского муниципального округа Ставропольского края, замещающих должности, не являющиеся должностями муниципальной службы в Ставропольском крае и исполняющих обязанности по техническому обеспечению деятельности органов местного самоуправления Шпаковского муниципального округа Ставропольского края», изложив его в редакции согласно приложению 1 к настоящему решению.

2. Внести изменение в Приложение 3 к решению Думы Шпаковского муниципального округа Ставропольского края от 27 октября 2021 г. № 259 «Об оплате труда работников органов местного самоуправления Шпаковского муниципального округа Ставропольского края, замещающих должности, не являющиеся должностями муниципальной службы в Ставропольском крае и исполняющих обязанности по техническому обеспечению деятельности органов местного самоуправления Шпаковского муниципального округа Ставропольского края», изложив его в редакции согласно приложению 2 к настоящему решению.

3. Действие пункта 2 настоящего решения распространяется на правоотношения, возникшие с 01 июля 2026 года.

4. Настоящее решение вступает в силу после его официального опубликования и распространяется на правоотношения, возникшие с 01 января 2026 года, за исключением пункта 2 настоящего решения.

Председатель Думы Шпаковского муниципального округа Ставропольского края С.В.ПЕЧКУРОВ

Глава Шпаковского муниципального округа Ставропольского края И.В.СЕРОВ

***

Приложение 1
к решению Думы Шпаковского муниципального округа Ставропольского края от 04 декабря 2025 г. № 32
«Приложение 3
к решению Думы Шпаковского муниципального округа Ставропольского края от 27 октября 2021 г. № 259
«Таблица

№ п/п	Наименование должностей, не являющихся должностями муниципальной службы в Ставропольском крае	Размер должностного оклада (рублей)
1	2	3
1.	Главный бухгалтер централизованной бухгалтерии; руководитель группы по капитальному ремонту	14559
2.	Заведующий архивом	14559
3.	Заместитель главного бухгалтера централизованной бухгалтерии; заместитель руководителя группы по капитальному ремонту	12935
4.	Главные: аналитик, бухгалтер, инженер, механик, эксперт	12935
5.	Руководитель группы учета централизованной бухгалтерии, службы охраны труда	10188
6.	Ведущие: аналитик, специалист по гражданской обороне, специалист по защите информации, специалист по кадрам, специалист по охране труда, экономист, эксперт, юрисконсульт	10188
7.	Старшие: бухгалтер, бухгалтер-ревизор, инженеры (всех специальностей), механик, механик-водитель, психолог, социолог, экономист, юрисконсульт	9103
8.	Аналитик; бухгалтер; бухгалтер-ревизор; инженеры (всех специальностей); механик; механик-водитель; психолог; социолог; специалисты: по гражданской обороне, по защите информации, по кадрам, по маркетингу, по охране труда; старший инспектор по кадрам; старший архивариус; фотограф; экономист; эксперт; юрисконсульт	7680
9.	Техники (всех специальностей); инспектор по кадрам; архивариус	6229
10.	Заведующие: архивом в структурном подразделении, канцелярией, копировально-множительным бюро; старший инспектор	6198
11.	Инспектор	6141
12.	Заведующие: экспедицией, хозяйством; статистик; кассир; комендант; делопроизводитель	6102
13.	Дежурный; экспедитор	6047».

Председатель Думы Шпаковского муниципального округа Ставропольского края С.В.ПЕЧКУРОВ
Глава Шпаковского муниципального округа Ставропольского края И.В.СЕРОВ

***

Приложение 2 к решению Думы Шпаковского муниципального округа Ставропольского края от 04 декабря 2025 г. № 32
«Приложение 3 к решению Думы Шпаковского муниципального округа Ставропольского края от 27 октября 2021 г. № 259
«Таблица

№ п/п	Наименование должностей, не являющихся должностями муниципальной службы в Ставропольском крае	Размер должностного оклада (рублей)
1	2	3
1.	Главный бухгалтер централизованной бухгалтерии; руководитель группы по капитальному ремонту	16015
2.	Заведующий архивом	16015
3.	Заместитель главного бухгалтера централизованной бухгалтерии; заместитель руководителя группы по капитальному ремонту	14229
4.	Главные: аналитик, бухгалтер, инженер, механик, эксперт	14229
5.	Руководитель группы учета централизованной бухгалтерии, службы охраны труда	11207
6.	Ведущие: аналитик, специалист по гражданской обороне, специалист по защите информации, специалист по кадрам, специалист по охране труда, экономист, эксперт, юрисконсульт	11207
7.	Старшие: бухгалтер, бухгалтер-ревизор, инженеры (всех специальностей), механик, механик-водитель, психолог, социолог, экономист, юрисконсульт	10014
8.	Аналитик; бухгалтер; бухгалтер-ревизор; инженеры (всех специальностей); механик; механик-водитель; психолог; социолог; специалисты: по гражданской обороне, по защите информации, по кадрам, по маркетингу, по охране труда; старший инспектор по кадрам; старший архивариус; фотограф; экономист; эксперт; юрисконсульт	8448
9.	Техники (всех специальностей); инспектор по кадрам; архивариус	6852
10.	Заведующие: архивом в структурном подразделении, канцелярией, копировально-множительным бюро; старший инспектор	6818
11.	Инспектор	6756
12.	Заведующие: экспедицией, хозяйством; статистик; кассир; комендант; делопроизводитель	6713
13.	Дежурный; экспедитор	6652».

Председатель Думы Шпаковского муниципального округа Ставропольского края С.В.ПЕЧКУРОВ
Глава Шпаковского муниципального округа Ставропольского края И.В.СЕРОВ

***

ДУМА ШПАКОВСКОГО МУНИЦИПАЛЬНОГО ОКРУГА СТАВРОПОЛЬСКОГО КРАЯ
ВТОРОГО СОЗЫВА

Р Е Ш Е Н И Е

04 декабря 2025 г. г. Михайловск № 35

Об утверждении Прогнозного плана (программы) приватизации муниципального имущества Шпаковского муниципального округа Ставропольского края на 2026 год

В соответствии с Гражданским кодексом Российской Федерации, Федеральным законом от 20 марта 2025 г. № 33-ФЗ «Об общих принципах организации местного самоуправления в единой системе публичной власти», Федеральным законом от 21 декабря 2001 г. № 178-ФЗ «О приватизации государственного и муниципального имущества», Уставом Шпаковского муниципального округа Ставропольского края, Положением о порядке управления и распоряжения имуществом, находящимся в муниципальной собственности Шпаковского муниципального округа Ставропольского края, утвержденным решением Думы Шпаковского муниципального округа Ставропольского края от 16 декабря 2020 г. № 83, Положением о приватизации муниципального имущества Шпаковского муниципального округа Ставропольского края, утвержденным решением Думы Шпаковского муниципального округа Ставропольского края от 20 июня 2025 г. № 644, Дума Шпаковского муниципального округа Ставропольского края

РЕШИЛА:

1. Утвердить Прогнозный план (программу) приватизации муниципального имущества Шпаковского муниципального округа Ставропольского края на 2026 год, согласно приложению.

2. Настоящее решение вступает в силу после его официального опубликования.

Председатель Думы Шпаковского муниципального округа Ставропольского края С.В.ПЕЧКУРОВ

Глава Шпаковского муниципального округа Ставропольского края И.В.СЕРОВ

***

Приложение к решению Думы Шпаковского муниципального округа Ставропольского края от 04 декабря 2025 г. № 35

Об утверждении Прогнозного плана (программы) приватизации муниципального имущества Шпаковского муниципального округа Ставропольского края на 2026 год

ПРОГНОЗНЫЙ ПЛАН
(программа) приватизации муниципального имущества Шпаковского муниципального округа Ставропольского края на 2026 год

1. Общие положения

Прогнозный план (программа) приватизации муниципального имущества Шпаковского муниципального округа Ставропольского края на 2026 год (далее - Прогнозный план) разработан в целях обеспечения в 2026 году бюджетных назначений по доходам от приватизации объектов муниципального имущества в соответствии с федеральными законами от 21 декабря 2001 года № 178-ФЗ «О приватизации государственного и муниципального имущества» от 20 марта 2025 г. № 33-ФЗ «Об общих принципах организации местного самоуправления в единой системе публичной власти».

2. Направления и задачи приватизации муниципального имущества Шпаковского муниципального округа Ставропольского края в 2026 году

Основными направлениями и задачами приватизации являются:

выявление и приватизация муниципального имущества, находящегося в собственности Шпаковского муниципального округа Ставропольского края (далее - муниципальное имущество), не задействованного в обеспечении выполнения функций и полномочий органов местного самоуправления Шпаковского муниципального округа Ставропольского края;

повышение эффективности использования муниципального имущества;

сокращение расходов из бюджета Шпаковского муниципального округа Ставропольского края на содержание неэффективно используемого муниципального имущества;

получение дополнительных доходов в бюджет Шпаковского муниципального округа Ставропольского края за счет средств от приватизации муниципального имущества.

3. Прогноз влияния приватизации муниципального имущества на структурные изменения в экономике

В Прогнозный план (программу) приватизации включены два объекта муниципального имущества. Объекты муниципального имущества, подлежащие приватизации, реализуются в существующем техническом состоянии.

Приватизация объектов муниципального имущества, включенных в Прогнозный план, позволит:

исключить расходы бюджета Шпаковского муниципального округа Ставропольского края на содержание неиспользуемых объектов муниципальной собственности муниципального имущества;

передать муниципальное имущество в собственность эффективных собственников, заинтересованных в развитии своей деятельности за счет вносимых инвестиций;

получить дополнительный доход в бюджет Шпаковского муниципального округа Ставропольского края, что позволит улучшить эффективность функционирования экономики Шпаковского муниципального округа Ставропольского края.

Приватизация объектов муниципального имущества, включенных в Прогнозный план, не повлечет за собой изменений в экономике Шпаковского муниципального округа Ставропольского края.

4. Муниципальное имущество, планируемое к приватизации в 2026 году

	Недвижимое имущество					
№	Местонахождение муниципального имущества	Наименование объекта муниципального имущества	Характеристика объекта муниципального имущества	Начальная цена продажи, рублей	Сведения о наличии обременения	Срок приватизации
1	Ставропольский край, Шпаковский район, хутор Подгорный, улица Озерная, дом 29	Нежилое, магазин	Кадастровый номер 26:11:020701:230 Общая площадь 50,2 м²	1 064 806 (один миллион шестьдесят четыре тысячи восемьсот шесть) рублей	Обременения отсутствуют	III квартал 2026 года
2	Ставропольский край, Шпаковский район, город Михайловск, улица Лазурная, 9/3	Нежилое, магазин	Кадастровый номер 26:11:021004:76 Общая площадь 129,4 м²	2 875 176 (Два миллиона восемьсот семьдесят пять тысяч сто семьдесят шесть) рублей	Обременения отсутствуют	III квартал 2026 года

5. Прогноз объемов поступлений в бюджет Шпаковского муниципального округа Ставропольского края от продажи муниципального имущества

Поступления в бюджет Шпаковского муниципального округа Ставропольского края от приватизации объектов муниципального имущества, включенных в Прогнозный план, ожидаются в размере 3 939 982 (три миллиона девятьсот тридцать девять тысяч девятьсот восемьдесят два) рубля.

Председатель Думы Шпаковского муниципального округа Ставропольского края С.В.ПЕЧКУРОВ

Глава Шпаковского муниципального округа Ставропольского края И.В.СЕРОВ

***

ДУМА ШПАКОВСКОГО МУНИЦИПАЛЬНОГО ОКРУГА СТАВРОПОЛЬСКОГО КРАЯ
ВТОРОГО СОЗЫВА

Р Е Ш Е Н И Е

04 декабря 2025 г. г. Михайловск № 36

О внесении изменений в Положение об управлении труда и социальной защиты населения администрации Шпаковского муниципального округа Ставропольского края, утвержденное решением Думы Шпаковского муниципального округа Ставропольского края от 16 декабря 2020 года № 65

В соответствии с Федеральным законом от 20 марта 2025 года № 33-ФЗ «Об общих принципах организации местного самоуправления в единой системе публичной власти», Законом Ставропольского края от 31 октября 2025 года № 91-кз «О внесении изменений в отдельные законодательные акты Ставропольского края» Дума Шпаковского муниципального округа Ставропольского края

РЕШИЛА:

1. Утвердить прилагаемые Изменения, которые вносятся в Положение об управлении труда и социальной защиты населения администрации Шпаковского муниципального округа Ставропольского края, утвержденное решением Думы Шпаковского муниципального округа Ставропольского края от 16 декабря 2020 года № 65.

2. Настоящее решение вступает в силу после его официального опубликования и распространяются на правоотношения с 01 января 2026 года.

Председатель Думы Шпаковского муниципального округа Ставропольского края С.В.ПЕЧКУРОВ

Глава Шпаковского муниципального округа Ставропольского края И.В.СЕРОВ

***

УТВЕРЖДЕНЫ решением Думы Шпаковского муниципального округа Ставропольского края от 04 декабря 2025 г. № 36

ИЗМЕНЕНИЯ,
которые вносятся в Положение об управлении труда и социальной защиты населения администрации Шпаковского муниципального округа Ставропольского края, утвержденное решением Думы Шпаковского муниципального округа Ставропольского края от 16 декабря 2020 года № 65

1. В пункте 12.3.1. раздела III «Основные функции Управления»:

1.1. В подпункте 18^1 слова «приема заявлений и документов, необходимых для» исключить.

1.2. В подпункте 18^2 pt слова «приема заявлений и документов, необходимых для» исключить.

1.3. Подпункт 27 признать утратившим силу.

Председатель Думы Шпаковского муниципального округа Ставропольского края С.В.ПЕЧКУРОВ

Глава Шпаковского муниципального округа Ставропольского края И.В.СЕРОВ

***

ДУМА ШПАКОВСКОГО МУНИЦИПАЛЬНОГО ОКРУГА СТАВРОПОЛЬСКОГО КРАЯ
ВТОРОГО СОЗЫВА

Р Е Ш Е Н И Е

04 декабря 2025 г. г. Михайловск № 37

О внесении изменения в решение Думы Шпаковского муниципального округа Ставропольского края от 26 февраля 2025 года № 620 «О внесении изменений в Положение об управлении труда и социальной защиты населения администрации Шпаковского муниципального округа Ставропольского края, утвержденное решением Думы Шпаковского муниципального округа Ставропольского края от 16 декабря 2020 года № 65»

В соответствии с Федеральным законом от 20 марта 2025 года № 33-ФЗ «Об общих принципах организации местного самоуправления в единой системе публичной власти», Законом Ставропольского края от 31 октября 2025 года № 91-кз «О внесении изменений в отдельные законодательные акты Ставропольского края» Дума Шпаковского муниципального округа Ставропольского края

РЕШИЛА:

1. Внести изменение в подпункт 2.2. пункта 2 решения Думы Шпаковского муниципального округа Ставропольского края от 26 февраля 2025 года № 620 «О внесении изменений в Положение об управлении труда и социальной защиты населения администрации Шпаковского муниципального округа Ставропольского края, утвержденное решением Думы Шпаковского муниципального округа Ставропольского края от 16 декабря 2020 года № 65» заменив слова «с 01 января 2026 года» на слова «с 01 января 2027 года».

2. Настоящее решение вступает в силу после его официального опубликования.

Председатель Думы Шпаковского муниципального округа Ставропольского края С.В.ПЕЧКУРОВ

Глава Шпаковского муниципального округа Ставропольского края И.В.СЕРОВ

***

ДУМА ШПАКОВСКОГО МУНИЦИПАЛЬНОГО ОКРУГА СТАВРОПОЛЬСКОГО КРАЯ
ВТОРОГО СОЗЫВА

Р Е Ш Е Н И Е

04 декабря 2025 г. г. Михайловск № 38

О внесении изменений в Порядок предоставления дополнительных социальных гарантий членам семей участников специальной военной операции на территории Шпаковского муниципального округа Ставропольского края, утвержденный решением Думы Шпаковского муниципального округа Ставропольского края от 31 августа 2022 г. № 383

В соответствии с Федеральным законом от 20 марта 2025 года № 33-ФЗ «Об общих принципах организации местного самоуправления в единой системе публичной власти», Уставом Шпаковского муниципального округа Ставропольского края Дума Шпаковского муниципального округа Ставропольского края

РЕШИЛА:

1. Внести в раздел II «Порядок назначения единовременного социального пособия» Порядка предоставления дополнительных социальных гарантий членам семей участников специальной военной операции на территории Шпаковского муниципального округа Ставропольского края, утвержденного решением Думы Шпаковского муниципального округа Ставропольского края от 31 августа 2022 г. № 383 «О дополнительных социальных гарантиях членам семей участников специальной военной операции на территории Шпаковского муниципального округа Ставропольского края» следующие изменения:

1.1. В пункте 9:

1.1.1. В абзаце первом после слов «(далее – управление)» дополнить словами «либо

стр. 12

СООБЩЕНИЕ О ВОЗМОЖНОМ УСТАНОВЛЕНИИ ПУБЛИЧНОГО СЕРВИТУТА

1	**Министерство имущественных отношений Ставропольского края** (уполномоченный орган, которым рассматривается ходатайство об установлении публичного сервитута)
2	**в целях строительства сетей канализации регионального значения по объекту: «Строительство канализационной насосной станции, напорной канализационной линии и очистных сооружений канализации в Промышленном районе города Ставрополя, в том числе для комплексной жилищной застройки, 1-й этап»** (цель установления публичного сервитута)

	Кадастровый номер	Адрес или иное описание местоположения земельного участка (участков), в отношении которого испрашивается публичный сервитут
3	26:12:012002:252	Российская Федерация, Ставропольский край, г. Ставрополь, юго-западный район, пересечение пр-та Российский и ул. 45 Параллель
	26:12:000000:14225	Российская Федерация, Ставропольский край, г. Ставрополь
	26:12:000000:8053	Российская Федерация, Ставропольский край, г. Ставрополь, юго-западный район, пр-кт Российский
	26:12:012002:40	Российская Федерация, Ставропольский край, городской округ город Ставрополь, город Ставрополь, проспект Российский, земельный участок 18
	26:12:012002:259	Российская Федерация, Ставропольский край, г. Ставрополь
	26:12:012002:41	Российская Федерация, Ставропольский край, городской округ город Ставрополь, город Ставрополь, улица Николая Голодникова, земельный участок 9
	26:12:012001:15329	Российская Федерация, Ставропольский край, городской округ город Ставрополь, город Ставрополь, улица 45 Параллель, земельный участок 87
	26:12:012001:12145	Российская Федерация, Ставропольский край, Шпаковский район, в черте г. Ставрополя квартал 529
	26:12:012001:9210	Российская Федерация, Ставропольский край, город Ставрополь, земли Шпаковского района, в черте города Ставрополя, в квартале 529
	26:12:012001:19341	Российская Федерация, Ставропольский край, г.о. г. Ставрополь, г. Ставрополь, ул. 45 Параллель
	26:12:012001:19342	Российская Федерация, Ставропольский край, г.о. г. Ставрополь, г. Ставрополь, ул. 45 Параллель, з/у 56
	26:12:012001:17039	Российская Федерация, Ставропольский край, г.о. г. Ставрополь, г. Ставрополь, ул. 45 Параллель, з/у 54
	26:12:012001:12125	Российская Федерация, Ставропольский край, г.о. г. Ставрополь, г. Ставрополь, ул. 45 Параллель, з/у 52а
	26:12:012001:11910	Российская Федерация, Ставропольский край, земли Шпаковского района в черте г. Ставрополя квартал 529
	26:12:012001:11558	Ставропольский край, земли Шпаковского района в черте г. Ставрополя квартал 529
	26:12:012001:9211	Российская Федерация, Ставропольский край, город Ставрополь, земли Шпаковского района, в черте города Ставрополя, в квартале 529
	26:12:012001:15337	Российская Федерация, Ставропольский край, Шпаковский р-н, в черте г. Ставрополя квартал 529
	26:12:012001:15336	Российская Федерация, Ставропольский край, Шпаковский р-н, в черте г. Ставрополя квартал 529
	26:12:012102:329	Ставропольский край, г Ставрополь, ул Пирогова, в районе жилого дома №108
	26:12:000000:7840	Ставропольский край, город Ставрополь, улица Пирогова
	26:12:000000:8242	Российская Федерация, Ставропольский край, г. Ставрополь
	26:12:000000:8241	Российская Федерация, Ставропольский край, г. Ставрополь
	26:12:012301:71	Российская Федерация, Ставропольский край, г.о. г. Ставрополь, г. Ставрополь, ул. Роз, з/у 3а
	26:12:000000:35	Ставропольский край, г. Ставрополь от улицы Пирогова в кварталах 545, 528, улицы Салова в квартале 569, улицы Западный обход в квартале 526 до района Сенгилеевского водохранилища в Промышленном районе города Ставрополя
	26:12:012301:368	Ставропольский край, г. Ставрополь, ул. Доваторцев, 77в в квартале 545
	26:12:012209:50	Ставропольский край, город Ставрополь, улица Доваторцев, 74а в квартале 467
	26:12:000000:9	Ставропольский край, город Ставрополь, проезд 3 Юго-Западный, 1, квартал 467
	26:12:012209:18	край Ставропольский, г. Ставрополь, проезд 3 Юго-Западный, 1 квартал 467
	26:12:012206:53	Ставропольский край, г. Ставрополь, ул. Доваторцев, 66 д в квартале 467
	26:12:012206:38	Ставропольский край, г. Ставрополь, ул. Доваторцев, квартал 467
	26:12:012206:26	Ставропольский край, г. Ставрополь, ул. Доваторцев, 66 г в квартале 467
	26:12:012206:2761	Российская Федерация, Ставропольский край, город Ставрополь
	26:12:012206:63	край Ставропольский, г. Ставрополь, ул. Доваторцев, 66-б в квартале 467
	26:12:012206:64	край Ставропольский, г. Ставрополь, ул. Доваторцев, 66б в квартале 467
	26:12:012102:4534	Ставропольский край, г Ставрополь, ул Доваторцев, район нежилого здания № 75а
	26:12:012102:7539	Российская Федерация, Ставропольский край, город Ставрополь, квартал 528, улица Доваторцев, 75а
	26:12:012203:20	край Ставропольский, г. Ставрополь, ул. Доваторцев, 64в в квартале 437
	26:12:012203:42	край Ставропольский, г. Ставрополь,, ул. Доваторцев, 64-д в квартале 437
	26:12:012206:5	край Ставропольский, г. Ставрополь, ул. Доваторцев, № 66 б в квартале 467
	26:12:012206:43	Ставропольский край, г. Ставрополь, ул. Доваторцев, № 66 "В", в квартале 46
	26:12:012206:7	Ставропольский край, город Ставрополь, проезд 2 Юго-Западный, 2в, квартал 467
	26:12:012206:27	Ставропольский край, г Ставрополь, проезд 2-й Юго-Западный, 2 б в квартале 467
	26:12:012203:169	Ставропольский край, г. Ставрополь, ул. Доваторцев, 64 в квартале 437
	26:12:012203:244	Российская Федерация, Ставропольский край, г. Ставрополь, кв-л 437, пр-д 2 Юго-Западный, 1
	26:12:012206:69	край Ставропольский, г. Ставрополь,, проезд 2 Юго-Западный, 2а, в квартале 467
	26:12:012201:136	Ставропольский край, г. Ставрополь, проезд 2 Юго-Западный, № 3-а
	26:12:012201:64	Ставропольский край, г Ставрополь, проезд 2 Юго-Западный, №5-а,квартал 449
	26:12:012208:10	Ставропольский край, г. Ставрополь, проезд 2 Юго-Западный, 4-а в кв. 472
	26:12:012208:43	Ставропольский край, г. Ставрополь, проезд 2-й Юго-Западный
	26:12:012208:41	край Ставропольский, г. Ставрополь, проезд 2 Параллельный, 10-а
	26:12:012208:145	Ставропольский край, город Ставрополь, проезд 3 Юго-Западный, 3
	26:12:012208:1	Ставропольский край, г Ставрополь, проезд 2 Параллельный, 12-а в квартале 472
	26:12:012208:21	край Ставропольский, г. Ставрополь,, проезд 2 Параллельный, 14 в квартале 472
	26:12:012211:139	Российская Федерация, Ставропольский край, г.о. г. Ставрополь, г. Ставрополь, пр-д3 Юго-Западный, 24а
	26:12:012601:103	Ставропольский край, г. Ставрополь, ул. Южный обход, 49 район "Стрельбищ"
	26:12:000000:7857	Российская Федерация, Ставропольский край, город Ставрополь, улица Южный обход
	26:12:000000:36	Ставропольский край, г. Ставрополь, ул. Мира, №448
	26:11:071601:59	Ставропольский край, Шпаковский район, 2 км автодороги Ставрополь-Невинномысск
	26:11:071601:40	р-н Шпаковский, МО Татарского сельсовета
	26:11:071601:71	Ставропольский край, р-н Шпаковский, 2 км автодороги Ставрополь-Невинномысск
	26:11:071601:14	Ставропольский край, р-н Шпаковский
	26:11:071601:73	Ставропольский край, р-н Шпаковский, 2 км автодороги Ставрополь-Невинномысск
	26:11:071601:4349	Российская Федерация, Ставропольский край, городской округ город Ставрополь, город Ставрополь, улица Южный обход, земельный участок 65
	26:11:071601:4354	Ставропольский край, Шпаковский район, 2 км. автодороги "Ставрополь-Невинномыск"
	26:11:071601:31	Ставропольский край, р-н Шпаковский, 2 км.автодороги "Ставрополь-Невинномысск"
	26:11:071601:44	Ставропольский край, район Шпаковский, 2 км автодороги "Ставрополь-Невинномысск"
	26:11:071601:4346	Ставропольский край, район Шпаковский, 2 км автодороги "Ставрополь-Невинномысск"
	26:11:071601:4347	Ставропольский край, район Шпаковский, 2 км автодороги "Ставрополь-Невинномысск"
	26:11:071601:77	Ставропольский край, р-н Шпаковский, 2 км автодороги "Ставрополь-Невинномысск"
	26:11:071601:80	Ставропольский край, р-н Шпаковский, 2 км автодороги "Ставрополь-Невинномысск"
	26:11:071601:24	Ставропольский край, р-н Шпаковский, 2 км автодороги "Ставрополь-Невинномысск"
	26:12:000000:8034	Российская Федерация, Ставропольский край, г. Ставрополь, урочище "Мамайская лесная дача", участок 40
	26:12:032004:1259	край Ставропольский, г. Ставрополь, садоводческое некоммерческое товарищество "Зорька"
	26:11:071601:23	Ставропольский край, р-н Шпаковский, 2 км.автодороги "Ставрополь-Невинномысск"
	26:12:032005:3	Ставропольский край, г Ставрополь, ул. Расковой - 3 - 84
	26:12:000000	Ставропольский край, г. Ставрополь
4	Адрес, по которому заинтересованные лица могут ознакомиться с поступившим ходатайством об установлении публичного сервитута и прилагаемым к нему описанием местоположения границ публичного сервитута, подать заявления об учете прав на земельные участки, а также срок подачи указанных заявлений, время приема заинтересованных лиц для ознакомления с поступившим ходатайством об установлении публичного сервитута: Министерство имущественных отношений Ставропольского края, адрес: 355025, г. Ставрополь, пл. Ленина, д. 1, тел. + 7 (8652) 26-41-03. График работы министерства: понедельник - пятница с 9-00 до 18-00, по предварительной договоренности, перерыв с 13-00 до 14- 00; суббота, воскресенье - выходные дни. Официальный сайт министерства в информационно-телекоммуникационной сети «Интернет» http://mio26.ru/, адрес электронной почты: miosk@stavregion.ru Администрация города Ставрополя. 355035, Ставропольский край, город Ставрополь, просп. К. Маркса, д. 96 т.: 8(8652) 26-41-76, ipriem@stavadm.ru. Адрес сайта: https://ставрополь.рф. Время приема: по предварительной записи Администрация Шпаковского муниципального округа Ставропольского края, 356240, г. Михайловск, ул. Ленина, д.113, тел.+7 (86553) 6-00-16, официальный сайт в информационно-телекоммуникационной сети «Интернет» https://shmr.ru/ Заявления об учете прав на земельные участки принимаются в течение 30 дней со дня официального опубликования настоящего сообщения.	
5	Официальные сайты в информационно-телекоммуникационной сети «Интернет», на которых размещается сообщение о поступившем ходатайстве об установлении публичного сервитута. Министерство имущественных отношений Ставропольского края http://mio26.ru/ Администрация города Ставрополя https://stavropol.gosuslugi.ru/ Администрация Шпаковского муниципального округа Ставропольского края, https://shmr-r07.gosweb.gosuslugi.ru/	
6	Реквизиты решений об утверждении документа территориального планирования, документации по планировке территории, программ комплексного развития систем коммунальной инфраструктуры поселения, городского округа, а также информацию об инвестиционной программе субъекта естественных монополий, организации коммунального комплекса, указанных в ходатайстве об установлении публичного сервитута: 1. Постановление Правительства Ставропольского края от 22 февраля 2022 г. № 81-п «Об определении министерства строительства и архитектуры Ставропольского края уполномоченным исполнительным органом Ставропольского края по осуществлению организации водоснабжения населения и (или) водоотведения в части проектирования и строительства объекта «Водоснабжение Буденновского муниципального округа от Грушевского водохранилища» и реализации инфраструктурного проекта «Строительство канализационной насосной станции, напорной канализационной линии и очистных сооружений канализации в Промышленном районе города Ставрополя, в том числе для комплексной жилищной застройки». 2. Приказ министерства строительства и архитектуры Ставропольского края от 07 июня 2023 г. № 216 «Об утверждении документации по планировке территории (проекта планировки территории и проекта межевания территории) для размещения объекта "Строительство канализационной насосной станции, напорной канализационной линии и очистных сооружений канализации в Промышленном районе города Ставрополя, в том числе для комплексной жилищной застройки" для обеспечения государственных нужд Ставропольского края». 3. Приказ министерства строительства и архитектуры Ставропольского края от 07 марта 2025 г. № 75 «О внесении изменения в документацию по планировке территории (проект планировки территории и проект межевания территории) для размещения объекта «Строительство канализационной насосной станции, напорной канализационной линии и очистных сооружений канализации в Промышленном районе города Ставрополя, в том числе для комплексной жилищной застройки» для обеспечения государственных нужд Ставропольского края», утвержденную приказом министерства строительства и архитектуры Ставропольского края от 07 июня 2023 г. № 216».	
7	Сведения об официальных сайтах в информационно-телекоммуникационной сети «Интернет», на которых размещены утвержденные документы территориального планирования, документация по планировке территории, инвестиционная программа субъекта естественных монополий, https://minstroy-sk@mail.ru	
8	Дополнительно по всем вопросам можно обращаться: Министерство строительства и архитектуры Ставропольского края адрес: 355008 г. Ставрополь, ул. Войтика 10/1, тел. (8652) 74 85 60 (доб. 3020)	
9	Графическое описание местоположения границ публичного сервитута, а также перечень координат характерных точек этих границ прилагается к сообщению (описание местоположения границ публичного сервитута)	

***

СХЕМА РАСПОЛОЖЕНИЯ ГРАНИЦ ПУБЛИЧНОГО СЕРВИТУТА

Публичный сервитут в целях размещения объекта: «Строительство канализационной насосной станции, напорной канализационной линии и очистных сооружений канализации в Промышленном районе г. Ставрополя, в том числе для комплексной жилищной застройки, 1-й этап» для государственных нужд Ставропольского края.

(наименование объекта, местоположение границ которого описано, (далее - объект)

Лист № 2

СХЕМА РАСПОЛОЖЕНИЯ ГРАНИЦ ПУБЛИЧНОГО СЕРВИТУТА

Публичный сервитут в целях размещения объекта: «Строительство канализационной насосной станции, напорной канализационной линии и очистных сооружений канализации в Промышленном районе г. Ставрополя, в том числе для комплексной жилищной застройки, 1-й этап» для государственных нужд Ставропольского края.

(наименование объекта, местоположение границ которого описано)

Лист № 3

№ п/п	Содержание	Номера листов
1	2	3
1	Сведения об объекте	3
2	Сведения о местоположении границ объекта	4
3	Сведения о местоположении измененных (уточненных) границ объекта	5
4	План границ	52

Сведения об объекте

№ п/п	Характеристики объекта	Описание характеристик
1	2	3
1	Местоположение объекта	Ставропольский край, г. Ставрополь, юго-западная часть
2	Площадь объекта ± величина погрешности определения площади (**Р ± ΔР**)	411415 кв. м.
3	Иные характеристики объекта	Публичный сервитут в целях размещения объекта: «Строительство канализационной насосной станции, напорной канализационной линии и очистных сооружений канализации в Промышленном районе города Ставрополя, в том числе для комплексной жилищной застройки, 1 этап» для обеспечения государственных нужд Ставропольского края. Срок действия: продолжительность: 10 лет

Лист № 4

Сведения о местоположении границ объекта

1. Система координат МСК-26-95, зона 1

2. Сведения о характерных точках границ объекта

Обозначение характерных точек границ	Координаты, м		Метод определения координат характерной точки	Средняя квадратическая погрешность положения характерной точки (M_t), м	Описание обозначения точки на местности (при наличии)
	x	y			
1	2	3	4	5	6
-	-	-	-	-	-

3. Сведения о характерных точках части (частей) границы объекта

Обозначение характерных точек части границ	Координаты, м		Метод определения координат характерной точки	Средняя квадратическая погрешность положения характерной точки (M_t), м	Описание обозначения точки на местности (при наличии)
	x	y			
1	2	3	4	5	6
Часть № –					
-	-	-	-	-	-

Лист № 5

Сведения о местоположении измененных (уточненных) границ объекта

1. Система координат МСК-26-95, зона 1

2. Сведения о характерных точках границ объекта

Обозначение характерных точек границ	Существующие координаты, м		Измененные (уточненные) координаты, м		Метод определения координат характерной точки	Средняя квадратическая погрешность положения характерной точки (M_t), м	Описание обозначения точки на местности (при наличии)
	x	y	x	y			
1	2	3	4	5	6	7	8
ПС1(1)							
1	472611,11	1311076,47	472611,11	1311076,47	Метод спутниковых геодезических измерений (определений)	0,10	—
2	472604,94	1311108,89	472604,94	1311108,89	Метод спутниковых геодезических измерений (определений)	0,10	—
3	472584,31	1311104,96	472584,31	1311104,96	Метод спутниковых геодезических измерений (определений)	0,10	—
4	472590,48	1311072,54	472590,48	1311072,54	Метод спутниковых геодезических измерений (определений)	0,10	—
1	472611,11	1311076,47	472611,11	1311076,47	Метод спутниковых геодезических измерений (определений)	0,10	—
ПС1(2)							
5	472602,90	1311116,58	472602,90	1311116,58	Метод спутниковых геодезических измерений (определений)	0,10	—

Лист № 6

6	472596,73	1311149,00	472596,73	1311149,00	Метод спутниковых геодезических измерений (определений)	0,10	—
7	472576,10	1311145,08	472576,10	1311145,08	Метод спутниковых геодезических измерений (определений)	0,10	—
8	472582,27	1311112,66	472582,27	1311112,66	Метод спутниковых геодезических измерений (определений)	0,10	—
5	472602,90	1311116,58	472602,90	1311116,58	Метод спутниковых геодезических измерений (определений)	0,10	—
ПС1(3)							
9	472564,38	1311095,56	472564,38	1311095,56	Метод спутниковых геодезических измерений (определений)	0,10	—
10	472558,21	1311127,98	472558,21	1311127,98	Метод спутниковых геодезических измерений (определений)	0,10	—
11	472537,58	1311124,05	472537,58	1311124,05	Метод спутниковых геодезических измерений (определений)	0,10	—
12	472543,75	1311091,63	472543,75	1311091,63	Метод спутниковых геодезических измерений (определений)	0,10	—
9	472564,38	1311095,56	472564,38	1311095,56	Метод спутниковых геодезических измерений (определений)	0,10	—
ПС1(5)							
13	470652,41	1319695,68	470652,41	1319695,68	Метод спутниковых геодезических измерений (определений)	0,10	—
14	470574,03	1319949,78	470574,03	1319949,78	Метод спутниковых геодезических измерений (определений)	0,10	—

Лист № 7

15	470588,91	1319954,46	470588,91	1319954,46	Метод спутниковых геодезических измерений (определений)	0,10	—
16	470713,39	1319993,53	470713,39	1319993,53	Метод спутниковых геодезических измерений (определений)	0,10	—
17	470795,22	1320019,22	470795,22	1320019,22	Метод спутниковых геодезических измерений (определений)	0,10	—
18	470929,86	1320061,67	470929,86	1320061,67	Метод спутниковых геодезических измерений (определений)	0,10	—
19	471015,62	1320088,97	471015,62	1320088,97	Метод спутниковых геодезических измерений (определений)	0,10	—
20	471027,06	1320053,81	471027,06	1320053,81	Метод спутниковых геодезических измерений (определений)	0,10	—
21	471107,38	1319881,74	471107,38	1319881,74	Метод спутниковых геодезических измерений (определений)	0,10	—
22	471128,22	1319891,47	471128,22	1319891,47	Метод спутниковых геодезических измерений (определений)	0,10	—
23	471023,97	1320115,72	471023,97	1320115,72	Метод спутниковых геодезических измерений (определений)	0,10	—
24	470545,31	1319964,85	470545,31	1319964,85	Метод спутниковых геодезических измерений (определений)	0,10	—
25	470630,43	1319688,90	470630,43	1319688,90	Метод спутниковых геодезических измерений (определений)	0,10	—

Лист № 8

13	470652,41	1319695,68	470652,41	1319695,68	Метод спутниковых геодезических измерений (определений)	0,10	—
ПС1(6)							
26	471619,25	1319555,33	471619,25	1319555,33	Метод спутниковых геодезических измерений (определений)	0,10	—
27	471614,17	1319588,63	471614,17	1319588,63	Метод спутниковых геодезических измерений (определений)	0,10	—
28	471609,03	1319605,52	471609,03	1319605,52	Метод спутниковых геодезических измерений (определений)	0,10	—
29	471608,44	1319608,89	471608,44	1319608,89	Метод спутниковых геодезических измерений (определений)	0,10	—
30	471616,33	1319609,86	471616,33	1319609,86	Метод спутниковых геодезических измерений (определений)	0,10	—
31	471616,19	1319610,41	471616,19	1319610,41	Метод спутниковых геодезических измерений (определений)	0,10	—
32	471610,22	1319650,36	471610,22	1319650,36	Метод спутниковых геодезических измерений (определений)	0,10	—
33	471610,35	1319655,56	471610,35	1319655,56	Метод спутниковых геодезических измерений (определений)	0,10	—
34	471605,46	1319687,73	471605,46	1319687,73	Метод спутниковых геодезических измерений (определений)	0,10	—
35	471604,47	1319694,27	471604,47	1319694,27	Метод спутниковых геодезических измерений (определений)	0,10	—

Лист №9

36	471599,47	1319735,57	471599,47	1319735,57	Метод спутниковых геодезических измерений (определений)	0,10	—
37	471597,84	1319742,44	471597,84	1319742,44	Метод спутниковых геодезических измерений (определений)	0,10	—
38	471592,71	1319781,00	471592,71	1319781,00	Метод спутниковых геодезических измерений (определений)	0,10	—
39	471587,51	1319822,22	471587,51	1319822,22	Метод спутниковых геодезических измерений (определений)	0,10	—
40	471586,09	1319827,44	471586,09	1319827,44	Метод спутниковых геодезических измерений (определений)	0,10	—
41	471581,59	1319867,95	471581,59	1319867,95	Метод спутниковых геодезических измерений (определений)	0,10	—
42	471574,63	1319906,63	471574,63	1319906,63	Метод спутниковых геодезических измерений (определений)	0,10	—
43	471574,35	1319912,26	471574,35	1319912,26	Метод спутниковых геодезических измерений (определений)	0,10	—
44	471570,03	1319951,29	471570,03	1319951,29	Метод спутниковых геодезических измерений (определений)	0,10	—
45	471564,43	1319988,57	471564,43	1319988,57	Метод спутниковых геодезических измерений (определений)	0,10	—
46	471557,26	1319998,72	471557,26	1319998,72	Метод спутниковых геодезических измерений (определений)	0,10	—

Лист №10

47	471542,05	1320032,44	471542,05	1320032,44	Метод спутниковых геодезических измерений (определений)	0,10	—
48	471534,14	1320060,68	471534,14	1320060,68	Метод спутниковых геодезических измерений (определений)	0,10	—
49	471531,16	1320073,66	471531,16	1320073,66	Метод спутниковых геодезических измерений (определений)	0,10	—
50	471525,01	1320122,41	471525,01	1320122,41	Метод спутниковых геодезических измерений (определений)	0,10	—
51	471516,69	1320158,68	471516,69	1320158,68	Метод спутниковых геодезических измерений (определений)	0,10	—
52	471515,53	1320162,72	471515,53	1320162,72	Метод спутниковых геодезических измерений (определений)	0,10	—
53	471511,01	1320196,76	471511,01	1320196,76	Метод спутниковых геодезических измерений (определений)	0,10	—
54	471502,56	1320249,05	471502,56	1320249,05	Метод спутниковых геодезических измерений (определений)	0,10	—
55	471493,38	1320296,23	471493,38	1320296,23	Метод спутниковых геодезических измерений (определений)	0,10	—
56	471497,11	1320298,13	471497,11	1320298,13	Метод спутниковых геодезических измерений (определений)	0,10	—
57	471496,31	1320302,54	471496,31	1320302,54	Метод спутниковых геодезических измерений (определений)	0,10	—

Лист №11

58	471474,73	1320307,04	471474,73	1320307,04	Метод спутниковых геодезических измерений (определений)	0,10	—
59	471472,70	1320306,21	471472,70	1320306,21	Метод спутниковых геодезических измерений (определений)	0,10	—
60	471471,74	1320307,66	471471,74	1320307,66	Метод спутниковых геодезических измерений (определений)	0,10	—
61	471464,62	1320309,14	471464,62	1320309,14	Метод спутниковых геодезических измерений (определений)	0,10	—
62	471466,17	1320285,78	471466,17	1320285,78	Метод спутниковых геодезических измерений (определений)	0,10	—
63	471472,91	1320250,58	471472,91	1320250,58	Метод спутниковых геодезических измерений (определений)	0,10	—
64	471478,76	1320221,32	471478,76	1320221,32	Метод спутниковых геодезических измерений (определений)	0,10	—
65	471483,74	1320191,99	471483,74	1320191,99	Метод спутниковых геодезических измерений (определений)	0,10	—
66	471487,93	1320162,39	471487,93	1320162,39	Метод спутниковых геодезических измерений (определений)	0,10	—
67	471496,14	1320103,10	471496,14	1320103,10	Метод спутниковых геодезических измерений (определений)	0,10	—
68	471500,04	1320072,88	471500,04	1320072,88	Метод спутниковых геодезических измерений (определений)	0,10	—

Лист №12

69	471510,04	1320038,44	471510,04	1320038,44	Метод спутниковых геодезических измерений (определений)	0,10	—
70	471519,01	1320009,62	471519,01	1320009,62	Метод спутниковых геодезических измерений (определений)	0,10	—
71	471525,61	1319989,34	471525,61	1319989,34	Метод спутниковых геодезических измерений (определений)	0,10	—
72	471532,39	1319967,05	471532,39	1319967,05	Метод спутниковых геодезических измерений (определений)	0,10	—
73	471539,01	1319938,32	471539,01	1319938,32	Метод спутниковых геодезических измерений (определений)	0,10	—
74	471544,65	1319909,01	471544,65	1319909,01	Метод спутниковых геодезических измерений (определений)	0,10	—
75	471549,34	1319879,63	471549,34	1319879,63	Метод спутниковых геодезических измерений (определений)	0,10	—
76	471553,57	1319850,11	471553,57	1319850,11	Метод спутниковых геодезических измерений (определений)	0,10	—
77	471557,81	1319820,35	471557,81	1319820,35	Метод спутниковых геодезических измерений (определений)	0,10	—
78	471561,93	1319790,63	471561,93	1319790,63	Метод спутниковых геодезических измерений (определений)	0,10	—
79	471566,05	1319760,90	471566,05	1319760,90	Метод спутниковых геодезических измерений (определений)	0,10	—

Лист №13

80	471570,42	1319731,28	471570,42	1319731,28	Метод спутниковых геодезических измерений (определений)	0,10	—
81	471574,47	1319701,67	471574,47	1319701,67	Метод спутниковых геодезических измерений (определений)	0,10	—
82	471577,77	1319671,91	471577,77	1319671,91	Метод спутниковых геодезических измерений (определений)	0,10	—
83	471580,72	1319642,19	471580,72	1319642,19	Метод спутниковых геодезических измерений (определений)	0,10	—
84	471581,57	1319634,69	471581,57	1319634,69	Метод спутниковых геодезических измерений (определений)	0,10	—
85	471567,47	1319628,95	471567,47	1319628,95	Метод спутниковых геодезических измерений (определений)	0,10	—
86	471565,35	1319628,09	471565,35	1319628,09	Метод спутниковых геодезических измерений (определений)	0,10	—
87	471546,29	1319623,46	471546,29	1319623,46	Метод спутниковых геодезических измерений (определений)	0,10	—
88	471526,91	1319618,88	471526,91	1319618,88	Метод спутниковых геодезических измерений (определений)	0,10	—
89	471507,31	1319614,93	471507,31	1319614,93	Метод спутниковых геодезических измерений (определений)	0,10	—
90	471483,09	1319609,47	471483,09	1319609,47	Метод спутниковых геодезических измерений (определений)	0,10	—

Лист №14

91	471376,07	1319694,28	471376,07	1319694,28	Метод спутниковых геодезических измерений (определений)	0,10	—
92	471085,66	1319698,32	471085,66	1319698,32	Метод спутниковых геодезических измерений (определений)	0,10	—
93	471103,73	1319597,53	471103,73	1319597,53	Метод спутниковых геодезических измерений (определений)	0,10	—
94	470900,66	1319585,54	470900,66	1319585,54	Метод спутниковых геодезических измерений (определений)	0,10	—
95	470906,92	1319573,82	470906,92	1319573,82	Метод спутниковых геодезических измерений (определений)	0,10	—
96	470908,05	1319571,74	470908,05	1319571,74	Метод спутниковых геодезических измерений (определений)	0,10	—
97	470909,22	1319569,61	470909,22	1319569,61	Метод спутниковых геодезических измерений (определений)	0,10	—
98	470910,45	1319567,45	470910,45	1319567,45	Метод спутниковых геодезических измерений (определений)	0,10	—
99	470911,75	1319565,25	470911,75	1319565,25	Метод спутниковых геодезических измерений (определений)	0,10	—
100	470913,12	1319563,01	470913,12	1319563,01	Метод спутниковых геодезических измерений (определений)	0,10	—
101	470914,64	1319560,66	470914,64	1319560,66	Метод спутниковых геодезических измерений (определений)	0,10	—

Лист №15

102	470916,38	1319558,34	470916,38	1319558,34	Метод спутниковых геодезических измерений (определений)	0,10	—
103	470918,16	1319556,12	470918,16	1319556,12	Метод спутниковых геодезических измерений (определений)	0,10	—
104	470920,05	1319553,89	470920,05	1319553,89	Метод спутниковых геодезических измерений (определений)	0,10	—
105	470922,07	1319551,68	470922,07	1319551,68	Метод спутниковых геодезических измерений (определений)	0,10	—
106	470924,23	1319549,50	470924,23	1319549,50	Метод спутниковых геодезических измерений (определений)	0,10	—
107	470927,10	1319546,86	470927,10	1319546,86	Метод спутниковых геодезических измерений (определений)	0,10	—
108	470929,91	1319544,80	470929,91	1319544,80	Метод спутниковых геодезических измерений (определений)	0,10	—
109	470934,36	1319541,87	470934,36	1319541,87	Метод спутниковых геодезических измерений (определений)	0,10	—
110	470936,94	1319540,36	470936,94	1319540,36	Метод спутниковых геодезических измерений (определений)	0,10	—
111	470939,50	1319539,00	470939,50	1319539,00	Метод спутниковых геодезических измерений (определений)	0,10	—
112	470942,06	1319537,75	470942,06	1319537,75	Метод спутниковых геодезических измерений (определений)	0,10	—

Лист №16

113	470944,61	1319536,62	470944,61	1319536,62	Метод спутниковых геодезических измерений (определений)	0,10	—
114	470947,13	1319535,59	470947,13	1319535,59	Метод спутниковых геодезических измерений (определений)	0,10	—
115	470949,63	1319534,66	470949,63	1319534,66	Метод спутниковых геодезических измерений (определений)	0,10	—
116	470952,09	1319533,80	470952,09	1319533,80	Метод спутников

139	471097,18	1319503,50	471097,18	1319503,50	Метод спутниковых геодезических измерений (определений)	0,10	—
140	471106,46	1319504,25	471106,46	1319504,25	Метод спутниковых геодезических измерений (определений)	0,10	—
141	471109,20	1319505,69	471109,20	1319505,69	Метод спутниковых геодезических измерений (определений)	0,10	—
142	471125,93	1319505,28	471125,93	1319505,28	Метод спутниковых геодезических измерений (определений)	0,10	—
143	471132,84	1319505,22	471132,84	1319505,22	Метод спутниковых геодезических измерений (определений)	0,10	—
144	471139,25	1319505,26	471139,25	1319505,26	Метод спутниковых геодезических измерений (определений)	0,10	—
145	471145,70	1319504,10	471145,70	1319504,10	Метод спутниковых геодезических измерений (определений)	0,10	—

Лист №19

146	471152,68	1319502,95	471152,68	1319502,95	Метод спутниковых геодезических измерений (определений)	0,10	—
147	471159,56	1319501,91	471159,56	1319501,91	Метод спутниковых геодезических измерений (определений)	0,10	—
148	471166,50	1319500,60	471166,50	1319500,60	Метод спутниковых геодезических измерений (определений)	0,10	—
149	471173,61	1319499,36	471173,61	1319499,36	Метод спутниковых геодезических измерений (определений)	0,10	—
150	471181,39	1319498,11	471181,39	1319498,11	Метод спутниковых геодезических измерений (определений)	0,10	—
151	471189,02	1319498,97	471189,02	1319498,97	Метод спутниковых геодезических измерений (определений)	0,10	—
152	471195,99	1319499,84	471195,99	1319499,84	Метод спутниковых геодезических измерений (определений)	0,10	—
153	471202,83	1319499,56	471202,83	1319499,56	Метод спутниковых геодезических измерений (определений)	0,10	—
154	471207,63	1319499,17	471207,63	1319499,17	Метод спутниковых геодезических измерений (определений)	0,10	—
155	471215,17	1319500,34	471215,17	1319500,34	Метод спутниковых геодезических измерений (определений)	0,10	—
156	471222,72	1319501,42	471222,72	1319501,42	Метод спутниковых геодезических измерений (определений)	0,10	—

Лист №20

157	471235,16	1319503,19	471235,16	1319503,19	Метод спутниковых геодезических измерений (определений)	0,10	—
158	471244,42	1319506,55	471244,42	1319506,55	Метод спутниковых геодезических измерений (определений)	0,10	—
159	471254,19	1319507,96	471254,19	1319507,96	Метод спутниковых геодезических измерений (определений)	0,10	—
160	471263,99	1319509,58	471263,99	1319509,58	Метод спутниковых геодезических измерений (определений)	0,10	—
161	471265,75	1319509,87	471265,75	1319509,87	Метод спутниковых геодезических измерений (определений)	0,10	—
162	471284,88	1319517,44	471284,88	1319517,44	Метод спутниковых геодезических измерений (определений)	0,10	—
163	471303,77	1319524,05	471303,77	1319524,05	Метод спутниковых геодезических измерений (определений)	0,10	—
164	471322,64	1319530,96	471322,64	1319530,96	Метод спутниковых геодезических измерений (определений)	0,10	—
165	471341,54	1319537,55	471341,54	1319537,55	Метод спутниковых геодезических измерений (определений)	0,10	—
166	471360,48	1319544,03	471360,48	1319544,03	Метод спутниковых геодезических измерений (определений)	0,10	—
167	471379,52	1319550,21	471379,52	1319550,21	Метод спутниковых геодезических измерений (определений)	0,10	—

Лист №21

168	471398,54	1319556,56	471398,54	1319556,56	Метод спутниковых геодезических измерений (определений)	0,10	—
169	471417,59	1319562,81	471417,59	1319562,81	Метод спутниковых геодезических измерений (определений)	0,10	—
170	471436,07	1319569,02	471436,07	1319569,02	Метод спутниковых геодезических измерений (определений)	0,10	—
171	471456,17	1319570,91	471456,17	1319570,91	Метод спутниковых геодезических измерений (определений)	0,10	—
172	471476,00	1319577,00	471476,00	1319577,00	Метод спутниковых геодезических измерений (определений)	0,10	—
173	471483,29	1319579,96	471483,29	1319579,96	Метод спутниковых геодезических измерений (определений)	0,10	—
174	471603,72	1319484,52	471603,72	1319484,52	Метод спутниковых геодезических измерений (определений)	0,10	—
175	471629,58	1319487,61	471629,58	1319487,61	Метод спутниковых геодезических измерений (определений)	0,10	—
176	471626,11	1319510,36	471626,11	1319510,36	Метод спутниковых геодезических измерений (определений)	0,10	—
177	471610,50	1319508,50	471610,50	1319508,50	Метод спутниковых геодезических измерений (определений)	0,10	—
178	471507,05	1319590,48	471507,05	1319590,48	Метод спутниковых геодезических измерений (определений)	0,10	—

Лист №22

179	471537,99	1319600,45	471537,99	1319600,45	Метод спутниковых геодезических измерений (определений)	0,10	—
180	471569,98	1319608,85	471569,98	1319608,85	Метод спутниковых геодезических измерений (определений)	0,10	—
181	471572,07	1319608,86	471572,07	1319608,86	Метод спутниковых геодезических измерений (определений)	0,10	—
182	471584,48	1319608,94	471584,48	1319608,94	Метод спутниковых геодезических измерений (определений)	0,10	—
183	471585,51	1319599,85	471585,51	1319599,85	Метод спутниковых геодезических измерений (определений)	0,10	—
184	471590,76	1319562,17	471590,76	1319562,17	Метод спутниковых геодезических измерений (определений)	0,10	—
185	471613,84	1319546,92	471613,84	1319546,92	Метод спутниковых геодезических измерений (определений)	0,10	—
26	471619,25	1319555,33	471619,25	1319555,33	Метод спутниковых геодезических измерений (определений)	0,10	—
ПС1(7)							
186	472753,94	1320049,36	472753,94	1320049,36	Метод спутниковых геодезических измерений (определений)	0,10	—
187	472742,97	1320058,71	472742,97	1320058,71	Метод спутниковых геодезических измерений (определений)	0,10	—
188	472736,94	1320061,96	472736,94	1320061,96	Метод спутниковых геодезических измерений (определений)	0,10	—

Лист №23

189	472731,36	1320050,94	472731,36	1320050,94	Метод спутниковых геодезических измерений (определений)	0,10	—
190	472719,68	1320057,17	472719,68	1320057,17	Метод спутниковых геодезических измерений (определений)	0,10	—
191	472482,54	1319612,44	472482,54	1319612,44	Метод спутниковых геодезических измерений (определений)	0,10	—
192	472179,84	1319576,36	472179,84	1319576,36	Метод спутниковых геодезических измерений (определений)	0,10	—
193	472172,91	1319552,37	472172,91	1319552,37	Метод спутниковых геодезических измерений (определений)	0,10	—
194	472497,18	1319591,02	472497,18	1319591,02	Метод спутниковых геодезических измерений (определений)	0,10	—
195	472726,71	1320021,48	472726,71	1320021,48	Метод спутниковых геодезических измерений (определений)	0,10	—
196	472731,44	1320018,64	472731,44	1320018,64	Метод спутниковых геодезических измерений (определений)	0,10	—
186	472753,94	1320049,36	472753,94	1320049,36	Метод спутниковых геодезических измерений (определений)	0,10	—
ПС1(8)							
197	472583,49	1319607,88	472583,49	1319607,88	Метод спутниковых геодезических измерений (определений)	0,10	—
198	472596,54	1319630,37	472596,54	1319630,37	Метод спутниковых геодезических измерений (определений)	0,10	—

Лист №24

199	472574,93	1319642,92	472574,93	1319642,92	Метод спутниковых геодезических измерений (определений)	0,10	—
200	472561,87	1319620,44	472561,87	1319620,44	Метод спутниковых геодезических измерений (определений)	0,10	—
197	472583,49	1319607,88	472583,49	1319607,88	Метод спутниковых геодезических измерений (определений)	0,10	—
ПС1(9)							
201	472791,89	1320050,37	472791,89	1320050,37	Метод спутниковых геодезических измерений (определений)	0,10	—
202	472806,82	1320076,39	472806,82	1320076,39	Метод спутниковых геодезических измерений (определений)	0,10	—
203	472789,39	1320086,46	472789,39	1320086,46	Метод спутниковых геодезических измерений (определений)	0,10	—
204	472774,35	1320060,56	472774,35	1320060,56	Метод спутниковых геодезических измерений (определений)	0,10	—
201	472791,89	1320050,37	472791,89	1320050,37	Метод спутниковых геодезических измерений (определений)	0,10	—
ПС1(10)							
205	472974,14	1320540,17	472974,14	1320540,17	Метод спутниковых геодезических измерений (определений)	0,10	—
206	472969,10	1320569,75	472969,10	1320569,75	Метод спутниковых геодезических измерений (определений)	0,10	—
207	472948,96	1320566,31	472948,96	1320566,31	Метод спутниковых геодезических измерений (определений)	0,10	—

Лист №25

208	472954,01	1320536,74	472954,01	1320536,74	Метод спутниковых геодезических измерений (определений)	0,10	—
205	472974,14	1320540,17	472974,14	1320540,17	Метод спутниковых геодезических измерений (определений)	0,10	—
ПС1(11)							
209	—	—	472632,33	1311176,78	Метод спутниковых геодезических измерений (определений)	0,10	—
210	—	—	472608,95	1311290,09	Метод спутниковых геодезических измерений (определений)	0,10	—
211	—	—	472562,29	1311280,56	Метод спутниковых геодезических измерений (определений)	0,10	—
212	—	—	472538,62	1311296,14	Метод спутниковых геодезических измерений (определений)	0,10	—
213	—	—	472485,40	1311554,28	Метод спутниковых геодезических измерений (определений)	0,10	—
214	—	—	472426,71	1311556,93	Метод спутниковых геодезических измерений (определений)	0,10	—
215	—	—	472381,63	1311547,19	Метод спутниковых геодезических измерений (определений)	0,10	—
216	—	—	472262,18	1311877,56	Метод спутниковых геодезических измерений (определений)	0,10	—
217	—	—	472199,74	1312083,49	Метод спутниковых геодезических измерений (определений)	0,10	—

Лист №26

218	—	—	472187,55	1312079,79	Метод спутниковых геодезических измерений (определений)	0,10	—
219	—	—	472165,97	1312138,92	Метод спутниковых геодезических измерений (определений)	0,10	—
220	—	—	472156,76	1312214,06	Метод спутниковых геодезических измерений (определений)	0,10	—
221	—	—	472142,66	1312241,81	Метод спутниковых геодезических измерений (определений)	0,10	—
222	—	—	472124,09	1312291,62	Метод спутниковых геодезических измерений (определений)	0,10	—
223	—	—	472075,98	1312346,75	Метод спутниковых геодезических измерений (определений)	0,10	—
224	—	—	472051,50	1312409,87	Метод спутниковых геодезических измерений (определений)	0,10	—
225	—	—	472046,66	1312406,49	Метод спутниковых геодезических измерений (определений)	0,10	—
226	—	—	472027,14	1312437,86	Метод спутниковых геодезических измерений (определений)	0,10	—
227	—	—	471975,68	1312487,26	Метод спутниковых геодезических измерений (определений)	0,10	—
228	—	—	471946,99	1312526,68	Метод спутниковых геодезических измерений (определений)	0,10	—

Лист №27

229	—	—	471795,88	1312756,14	Метод спутниковых геодезических измерений (определений)	0,10	—
230	—	—	471808,91	1312779,93	Метод спутниковых геодезических измерений (определений)	0,10	—
231	—	—	471752,94	1312859,62	Метод спутниковых геодезических измерений (определений)	0,10	—
232	—	—	471728,96	1312886,83	Метод спутниковых геодезических измерений (определений)	0,10	—
233	—	—	471717,72	1312921,12	Метод спутниковых геодезических измерений (определений)	0,10	—
234	—	—	471705,44	1312961,60	Метод спутниковых геодезических измерений (определений)	0,10	—
235	—	—	471701,16	1312977,88	Метод спутниковых геодезических измерений (определений)	0,10	—
236	—	—	471640,58	1313163,08	Метод спутниковых геодезических измерений (определений)	0,10	—
237	—	—	471622,52	1313219,86	Метод спутниковых геодезических измерений (определений)	0,10	—
238	—	—	471595,81	1313308,00	Метод спутниковых геодезических измерений (определений)	0,10	—
239	—	—	471588,07	1313344,99	Метод спутниковых геодезических измерений (определений)	0,10	—

Лист №28

240	—	—	471582,14	1313361,46	Метод спутниковых геодезических измерений (определений)	0,10	—
241	—	—	471578,03	1313367,75	Метод спутниковых геодезических измерений (определений)	0,10	—
242	—	—	471518,01	1313602,30	Метод спутниковых геодезических измерений (определений)	0,10	—
243	—	—	471503,24	1313640,59	Метод спутниковых геодезических измерений (определений)	0,10	—
244	—	—	471489,60	1313655,50	Метод спутниковых геодезических измерений (определений)	0,10	—
245	—	—	471502,56	1313674,59	Метод спутниковых геодезических измерений (определений)	0,10	—
246	—	—	471379,30	1313758,33	Метод спутниковых геодезических измерений (определений)	0,10	—
247	—	—	471355,50	1313753,89	Метод спутниковых геодезических измерений (определений)	0,10	—
248	—	—	471347,33	1313783,69	Метод спутниковых геодезических измерений (определений)	0,10	—
249	—	—	471523,55	1313827,48	Метод спутниковых геодезических измерений (определений)	0,10	—
250	—	—	471523,84	1313827,97	Метод спутниковых геодезических измерений (определений)	0,10	—

Лист №29

251	—	—	471529,55	1313829,39	Метод спутниковых геодезических измерений (определений)	0,10	—
252	—	—	471531,68	1313821,09	Метод спутниковых геодезических измерений (определений)	0,10	—
253	—	—	471637,60	1313846,96	Метод спутниковых геодезических измерений (определений)	0,10	—
254	—	—	471638,19	1313847,94	Метод спутниковых геодезических измерений (определений)	0,10	—
255	—	—	471786,99	1313883,12	Метод спутниковых геодезических измерений (определений)	0,10	—
256	—	—	471789,11	1313881,82	Метод спутниковых геодезических измерений (определений)	0,10	—
257	—	—	471811,34	1313887,10	Метод спутниковых геодезических измерений (определений)	0,10	—
258	—	—	471812,62	1313889,18	Метод спутниковых геодезических измерений (определений)	0,10	—
259	—	—	471851,38	1313898,35	Метод спутниковых геодезических измерений (определений)	0,10	—
260	—	—	471916,94	1313913,91	Метод спутниковых геодезических измерений (определений)	0,10	—
261	—	—	471924,40	1313808,17	Метод спутниковых геодезических измерений (определений)	0,10	—

Лист №30

262	—	—	471952,62	1313810,97	Метод спутниковых геодезических измерений (определений)	0,10	—
263	—	—	471942,33	1313921,47	Метод спутниковых геодезических измерений (определений)	0,10	—
264	—	—	471965,56	1313925,20	Метод спутниковых геодезических измерений (определений)	0,10	—
265	—	—	471960,63	1313950,77	Метод спутниковых геодезических измерений (определений)	0,10	—
266	—	—	471941,29	1313947,93	Метод спутниковых геодезических измерений (определений)	0,10	—
267	—	—	471940,10	1313963,10	Метод спутниковых геодезических измерений (определений)	0,10	—
268	—	—	471940,19	1313964,43	Метод спутниковых геодезических измерений (определений)	0,10	—
269	—	—	471936,17	1314015,77	Метод спутниковых геодезических измерений (определений)	0,10	—
270	—	—	471932,03	1314069,65	Метод спутниковых геодезических измерений (определений)	0,10	—
271	—	—	471965,21	1314072,15	Метод спутниковых геодезических измерений (определений)	0,10	—
272	—	—	471958,38	1314185,77	Метод спутниковых геодезических измерений (определений)	0,10	—

Лист №31

273	—	—	471947,62	1314344,46	Метод спутниковых геодезических измерений (определений)	0,10	—
274	—	—	471936,42	1314343,64	Метод спутниковых геодезических измерений (определений)	0,10	—
275	—	—	471928,74	1314463,86	Метод спутниковых геодезических измерений (определений)	0,10	—
276	—	—	471926,20	1314485,59	Метод спутниковых геодезических измерений (определений)	0,10	—
277	—	—	471913,89	1314484,38	Метод спутниковых геодезических измерений (определений)	0,10	—
278	—	—	471907,11	1314597,25	Метод спутниковых геодезических измерений (определений)	0,10	—
279	—	—	471904,34	1314597,10	Метод спутниковых геодезических измерений (определений)	0,10	—
280	—	—	471897,98	1314714,63	Метод спутниковых геодезических измерений (определений)	0,10	—
281	—	—	471869,97	1314723,12	Метод спутниковых геодезических измерений (определений)	0,10	—
282	—	—	471475,72	1314698,94	Метод спутниковых геодезических измерений (определений)	0,10	—
283	—	—	471461,75	1314706,91	Метод спутниковых геодезических измерений (определений)	0,10	—

Лист №32

284	—	—	471439,14	1315064,26	Метод спутниковых геодезических измерений (определений)	0,10	—
285	—	—	471433,38	1315168,94	Метод спутниковых геодезических измерений (определений)	0,10	—
286	—	—	471419,78	1315465,02	Метод спутниковых геодезических измерений (определений)	0,10	—
287	—	—	471397,97	1315505,75	Метод спутниковых геодезических измерений (определений)	0,10	—
288	—	—	471274,65	1315494,40	Метод спутниковых геодезических измерений (определений)	0,10	—
289	—	—	471270,53	1315493,03	Метод спутниковых геодезических измерений (определений)	0,10	—
290	—	—	471242,53	1315577,12	Метод спутниковых геодезических измерений (определений)	0,10	—
291	—	—	471173,82	1315716,61	Метод спутниковых геодезических измерений (определений)	0,10	—
292	—	—	471146,83	1315857,39	Метод спутниковых геодезических измерений (определений)	0,10	—
293	—	—	471147,98	1315893,71	Метод спутниковых геодезических измерений (определений)	0,10	—
294	—	—	471119,42	1315933,81	Метод спутниковых геодезических измерений (определений)	0,10	—

Лист №33

295	—	—	471078,00	1316110,28	Метод спутниковых геодезических измерений (определений)	0,10	—
296	—	—	471028,29	1316311,23	Метод спутниковых геодезических измерений (определений)	0,10	—
297	—	—	471021,10	1316342,18	Метод спутниковых геодезических измерений (определений)	0,10	—
298	—	—	471018,47	1316354,51	Метод спутниковых геодезических измерений (определений)	0,10	—
299	—	—	471017,63	1316354,25	Метод спутниковых геодезических измерений (определений)	0,10	—
300	—	—	471012,39	1316377,90	Метод спутниковых геодезических измерений (определений)	0,10	—
301	—	—	471005,40	1316409,28	Метод спутниковых геодезических измерений (определений)	0,10	—
302	—	—	470997,34	1316444,37	Метод спутниковых геодезических измерений (определений)	0,10	—
303	—	—	471001,45	1316445,80	Метод спутниковых геодезических измерений (определений)	0,10	—
304	—	—	470997,14	1316464,00	Метод спутниковых геодезических измерений (определений)	0,10	—
305	—	—	470993,82	1316479,77	Метод спутниковых геодезических измерений (определений)	0,10	—

Лист №34

306	—	—	470992,11	1316496,88	Метод спутниковых геодезических измерений (определений)	0,10	—
307	—	—	470985,23	1316520,51	Метод спутниковых геодезических измерений (определений)	0,10	—
308	—	—	470983,48	1316528,80	Метод спутниковых геодезических измерений (определений)	0,10	—
309	—	—	470982,85	1316528,67	Метод спутниковых геодезических измерений (определений)	0,10	—
310	—	—	470979,76	1316544,60	Метод спутниковых геодезических измерений (определений)	0,10	—
311	—	—	470980,12	1316544,68	Метод спутниковых геодезических измерений (определений)	0,10	—
312	—	—	470973,68	1316575,21	Метод спутниковых геодезических измерений (определений)	0,10	—
313	—	—	470973,29	1316575,16	Метод спутниковых геодезических измерений (определений)	0,10	—
314	—	—	470963,52	1316622,65	Метод спутниковых геодезических измерений (определений)	0,10	—
315	—	—	470954,62	1316654,83	Метод спутниковых геодезических измерений (определений)	0,10	—
316	—	—	470952,50	1316669,87	Метод спутниковых геодезических измерений (определений)	0,10	—

Лист №35

317	—	—	470950,44	1316669,92	Метод спутниковых геодезических измерений (определений)	0,10	—
318	—	—	470949,31	1316674,02	Метод спутниковых геодезических измерений (определений)	0,10	—
319	—	—	470940,95	1316710,44	Метод спутниковых геодезических измерений (определений)	0,10	—
320	—	—	470886,60	1316888,03	Метод спутниковых геодезических измерений (определений)	0,10	—
321	—	—	470831,93	1317031,73	Метод спутниковых геодезических измерений (определений)	0,10	—
322	—	—	470816,45	1317074,36	Метод спутниковых геодезических измерений (определений)	0,10	—
323	—	—	470824,92	1317078,29	Метод спутниковых геодезических измерений (определений)	0,10	—
324	—	—	470820,38	1317092,69	Метод спутниковых геодезических измерений (определений)	0,10	—
325	—	—	470768,64	1317074,29	Метод спутниковых геодезических измерений (определений)	0,10	—
326	—	—	470720,80	1317203,68	Метод спутниковых геодезических измерений (определений)	0,10	—
327	—	—	470677,86	1317347,24	Метод спутниковых геодезических измерений (определений)	0,10	—

Лист №36

328	—	—	470658,40	1317415,61	Метод спутниковых геодезических измерений (определений)	0,10	—
329	—	—	470657,91	1317415,49	Метод спутниковых геодезических измерений (определений)	0,10	—
330	—	—	470653,96	1317431,23	Метод спутниковых геодезических измерений (определений)	0,10	—
331	—	—	470636,91	1317491,15	Метод спутниковых геодезических измерений (определений)	0,10	—
332	—	—	470601,61	1317636,73	Метод спутниковых геодезических измерений (определений)	0,10	—
333	—	—	470565,78	1317782,26	Метод спутниковых геодезических измерений (определений)	0,10	—
334	—	—	470530,07	1317924,90	Метод спутниковых геодезических измерений (определений)	0,10	—
335	—	—	470526,16	1317992,47	Метод спутниковых геодезических измерений (определений)	0,10	—
336	—	—	470516,24	1318076,50	Метод спутниковых геодезических измерений (определений)	0,10	—
337	—	—	470521,03	1318081,06	Метод спутниковых геодезических измерений (определений)	0,10	—
338	—	—	470514,63	1318187,12	Метод спутниковых геодезических измерений (определений)	0,10	—

Лист №37

339	—	—	470508,22	1318293,31	Метод спутниковых геодезических измерений (определений)	0,10	—
340	—	—	470470,29	1318451,31	Метод спутниковых геодезических измерений (определений)	0,10	—
341	—	—	470424,25	1318594,64	Метод спутниковых геодезических измерений (определений)	0,10	—
342	—	—	470375,64	1318736,62	Метод спутниковых геодезических измерений (определений)	0,10	—
343	—	—	470328,02	1318878,84	Метод спутниковых геодезических измерений (определений)	0,10	—
344	—	—	470279,83	1319020,81	Метод спутниковых геодезических измерений (определений)	0,10	—
345	—	—	470234,16	1319163,36	Метод спутниковых геодезических измерений (определений)	0,10	—
346	—	—	470222,51	1319205,04	Метод спутниковых геодезических измерений (определений)	0,10	—
347	—	—	470295,85	1319233,73	Метод спутниковых геодезических измерений (определений)	0,10	—
348	—	—	470257,84	1319383,11	Метод спутниковых геодезических измерений (определений)	0,10	—
349	—	—	470239,32	1319455,89	Метод спутниковых геодезических измерений (определений)	0,10	—

Лист №38

350	—	—	470682,03	1319599,68	Метод спутниковых геодезических измерений (определений)	0,10	—
351	—	—	470675,24	1319621,66	Метод спутниковых геодезических измерений (определений)	0,10	—
352	—	—	470211,72	1319471,11	Метод спутниковых геодезических измерений (определений)	0,10	—
353	—	—	470235,55	1319377,44	Метод спутниковых геодезических измерений (определений)	0,10	—
354	—	—	470268,55	1319247,75	Метод спутниковых геодезических измерений (определений)	0,10	—
355	—	—	470194,76	1319218,89	Метод спутниковых геодезических измерений (определений)	0,10	—
356	—	—	470212,13	1319156,75	Метод спутниковых геодезических измерений (определений)	0,10	—
357	—	—	470257,99	1319013,60	Метод спутниковых геодезических измерений (определений)	0,10	—
358	—	—	470306,22	1318871,49	Метод спутниковых геодезических измерений (определений)	0,10	—
359	—	—	470353,85	1318729,24	Метод спутниковых геодезических измерений (определений)	0,10	—
360	—	—	470402,42	1318587,39	Метод спутниковых геодезических измерений (определений)	0,10	—

Лист №39

361	—	—	470448,13	1318445,10	Метод спутниковых геодезических измерений (определений)	0,10	—
362	—	—	470485,36	1318289,98	Метод спутниковых геодезических измерений (определений)	0,10	—
363	—	—	470488,59	1318230,03	Метод спутниковых геодезических измерений (определений)	0,10	—
364	—	—	470498,99	1318080,32	Метод спутниковых геодезических измерений (определений)	0,10	—
365	—	—	470493,41	1318073,73	Метод спутниковых геодезических измерений (определений)	0,10	—
366	—	—	470511,09	1317923,93	Метод спутниковых геодезических измерений (определений)	0,10	—
367	—	—	470543,38	1317777,04	Метод спутниковых геодезических измерений (определений)	0,10	—
368	—	—	470579,27	1317631,27	Метод спутниковых геодезических измерений (определений)	0,10	—
369	—	—	470614,67	1317485,29	Метод спутниковых геодезических измерений (определений)	0,10	—
370	—	—	470655,78	1317340,80	Метод спутниковых геодезических измерений (определений)	0,10	—
371	—	—	470695,89	1317206,72	Метод спутниковых геодезических измерений (определений)	0,10	—

Лист №40

372	—	—	470697,66	1317207,37	Метод спутниковых геодезических измерений (определений)	0,10	—
373	—	—	470762,61	1317047,74	Метод спутниковых геодезических измерений (определений)	0,10	—
374	—	—	470797,18	1317060,03	Метод спутниковых геодезических измерений (определений)	0,10	—
375	—	—	470810,37	1317023,72	Метод спутниковых геодезических измерений (определений)	0,10	—
376	—	—	470864,83	1316880,57	Метод спутниковых геодезических измерений (определений)	0,10	—
377	—	—	470918,72	1316704,49	Метод спутниковых геодезических измерений (определений)	0,10	—
378	—	—	470927,01	1316668,38	Метод спутниковых геодезических измерений (определений)	0,10	—
379	—	—	470941,15	1316617,26	Метод спутниковых геодезических измерений (определений)	0,10	—
380	—	—	470960,48	1316523,27	Метод спутниковых геодезических измерений (определений)	0,10	—
381	—	—	470974,46	1316472,88	Метод спутниковых геодезических измерений (определений)	0,10	—
382	—	—	470989,77	1316373,65	Метод спутниковых геодезических измерений (определений)	0,10	—

Лист №41

383	—	—	470995,24	1316349,01	Метод спутниковых геодезических измерений (определений)	0,10	—
384	—	—	471055,64	1316104,89	Метод спутниковых геодезических измерений (определений)	0,10	—
385	—	—	471098,06	1315924,15	Метод спутниковых геодезических измерений (определений)	0,10	—
386	—	—	471124,75	1315886,69	Метод спутниковых геодезических измерений (определений)	0,10	—
387	—	—	471123,76	1315855,57	Метод спутниковых геодезических измерений (определений)	0,10	—
388	—	—	471151,82	1315709,23	Метод спутниковых геодезических измерений (определений)	0,10	—
389	—	—	471221,21	1315568,36	Метод спутниковых геодезических измерений (определений)	0,10	—
390	—	—	471255,85	1315464,32	Метод спутниковых геодезических измерений (определений)	0,10	—
391	—	—	471277,67	1315471,59	Метод спутниковых геодезических измерений (определений)	0,10	—
392	—	—	471320,82	1315475,56	Метод спутниковых геодезических измерений (определений)	0,10	—
393	—	—	471316,21	1315484,06	Метод спутниковых геодезических измерений (определений)	0,10	—

Лист №42

394	—	—	471383,89	1315490,29	Метод спутниковых геодезических измерений (определений)	0,10	—
395	—	—	471384,89	1315481,46	Метод спутниковых геодезических измерений (определений)	0,10	—
396	—	—	471397,04	1315458,76	Метод спутниковых геодезических измерений (определений)	0,10	—
397	—	—	471409,39	1315190,11	Метод спутниковых геодезических измерений (определений)	0,10	—
398	—	—	471409,02	1315188,95	Метод спутниковых геодезических измерений (определений)	0,10	—
399	—	—	471417,65	1315045,57	Метод спутниковых геодезических измерений (определений)	0,10	—
400	—	—	471417,41	1315043,41	Метод спутниковых геодезических измерений (определений)	0,10	—
401	—	—	471442,10	1314653,32	Метод спутниковых геодезических

ПЛАН ГРАНИЦ ОБЪЕКТА

Лист №52

Основной лист

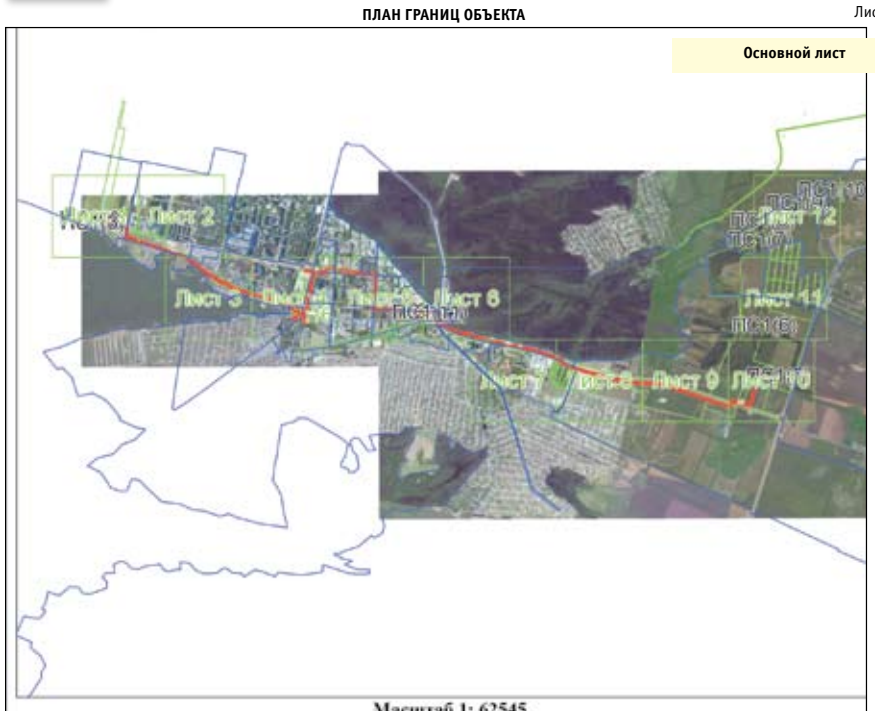

Масштаб 1: 62545

Используемые условные знаки и обозначения:

– область выносного листа,

23 – номер выносного листа.

Остальные используемые условные знаки и обозначения приведены на отдельной странице в конце раздела.

Подпись _____ Дата *«10» ноября 2025 г.*

Место для оттиска печати (при наличии) лица, составившего описание местоположения границ объекта

Лист №53

Выносной лист № 1

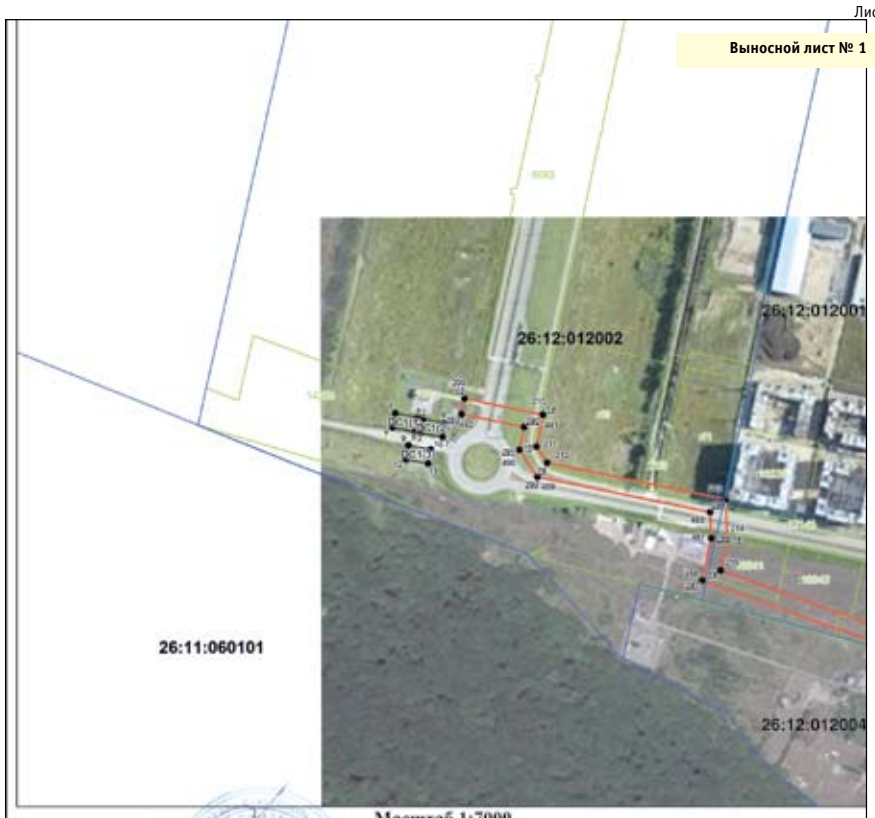

Масштаб 1:7000

Используемые условные знаки и обозначения приведены на отдельной странице в конце раздела.

Подпись _____ Дата *«10» ноября 2025 г.*

Место для оттиска печати (при наличии) лица, составившего описание местоположения границ объекта

Лист №54

Выносной лист № 2

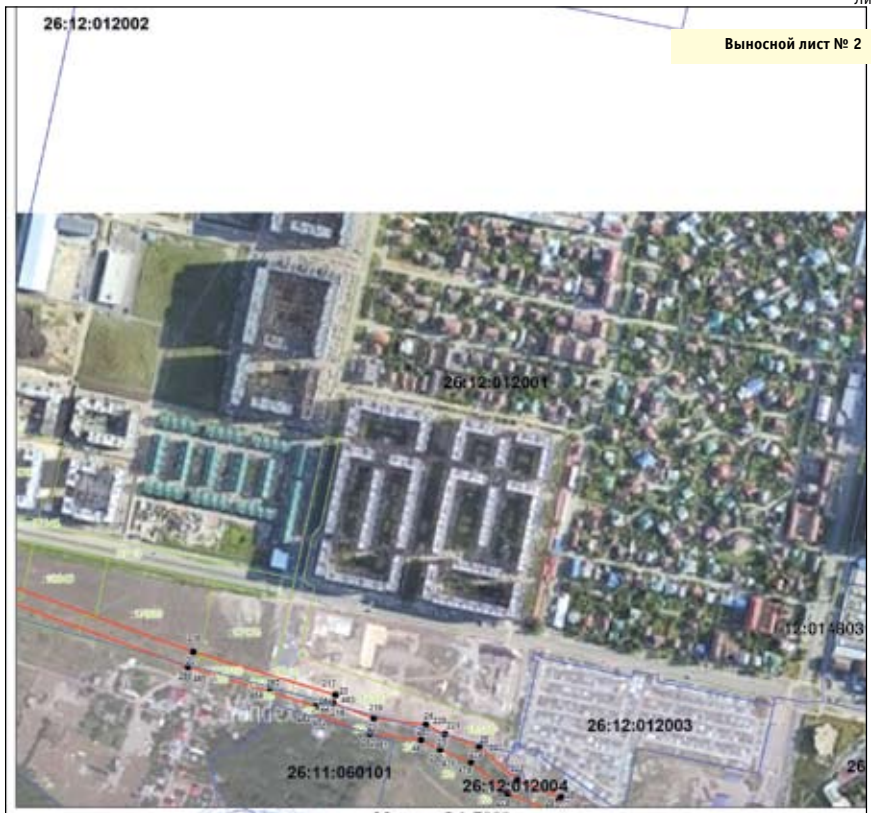

Масштаб 1:7000

Используемые условные знаки и обозначения приведены на отдельной странице в конце раздела.

Подпись _____ Дата *«10» ноября 2025 г.*

Место для оттиска печати (при наличии) лица, составившего описание местоположения границ объекта

Лист №55

Выносной лист № 3

Масштаб 1:7000

Используемые условные знаки и обозначения приведены на отдельной странице в конце раздела.

Подпись _____ Дата *«10» ноября 2025 г.*

Место для оттиска печати (при наличии) лица, составившего описание местоположения границ объекта

Лист №56

Выносной лист № 4

Масштаб 1:7000

Используемые условные знаки и обозначения приведены на отдельной странице в конце раздела.

Подпись _____ Дата *«10» ноября 2025 г.*

Место для оттиска печати (при наличии) лица, составившего описание местоположения границ объекта

Лист №57

Выносной лист № 5

Масштаб 1:7000

Используемые условные знаки и обозначения приведены на отдельной странице в конце раздела.

Подпись _____ Дата *«10» ноября 2025 г.*

Место для оттиска печати (при наличии) лица, составившего описание местоположения границ объекта

Лист №58

Масштаб 1:7000

Используемые условные знаки и обозначения приведены на отдельной странице в конце раздела.

Подпись _____ Дата «10» ноября 2025 г.

Место для оттиска печати (при наличии) лица, составившего описание местоположения границ объекта

Лист №59

Масштаб 1:7000

Используемые условные знаки и обозначения приведены на отдельной странице в конце раздела.

Подпись _____ Дата «10» ноября 2025 г.

Место для оттиска печати (при наличии) лица, составившего описание местоположения границ объекта

Лист №60

Масштаб 1:7000

Используемые условные знаки и обозначения приведены на отдельной странице в конце раздела.

Подпись _____ Дата «10» ноября 2025 г.

Место для оттиска печати (при наличии) лица, составившего описание местоположения границ объекта

Лист №61

Масштаб 1:7000

Используемые условные знаки и обозначения приведены на отдельной странице в конце раздела.

Подпись _____ Дата «10» ноября 2025 г.

Место для оттиска печати (при наличии) лица, составившего описание местоположения границ объекта

Лист №62

Масштаб 1:7000

Используемые условные знаки и обозначения приведены на отдельной странице в конце раздела.

Подпись _____ Дата «10» ноября 2025 г.

Место для оттиска печати (при наличии) лица, составившего описание местоположения границ объекта

Лист №63

Масштаб 1:7000

Используемые условные знаки и обозначения приведены на отдельной странице в конце раздела.

Подпись _____ Дата «10» ноября 2025 г.

Место для оттиска печати (при наличии) лица, составившего описание местоположения границ объекта

стр. 12 ▶

◀ стр. 11

Лист №64

Масштаб 1:7000

Используемые условные знаки и обозначения приведены на отдельной странице в конце раздела.

Подпись _____ Дата «10» ноября 2025 г.

Место для оттиска печати (при наличии) лица, составившего описание местоположения границ объекта

Лист №65

Используемые условные знаки и обозначения:

- новая граница публичного сервитута
- уточненая граница публичного сервитута
- граница земельного участка, учтенного в ЕГРН
- граница кадастрового квартала
- 26:00:000000:0000 - кадастровый номер земельного участка
- 26:00:000000 - кадастровый номер кадастрового квартала
- 1 • - обозначение новой точки границы
- 1 • - обозначение ликвидируемой точки границы

Подпись _____ Левченко А. А. Дата «10» ноября 2025 г.

Место для оттиска печати (при наличии) лица, составившего описание местоположения границ объекта

◀ стр. 7

Официально

многофункциональный центр предоставления государственных и муниципальных услуг Шпаковского района (далее – многофункциональный центр)».

1.1.2. В абзаце втором после слов «в управление» дополнить словами «либо многофункциональный центр».

1.2. В пункте 11 после слов «в управление» дополнить словами «либо многофункциональный центр».

1.3. В пункте 12:

1.3.1. В абзаце первом после слов «управлением» дополнить словами «либо многофункциональным центром».

1.3.2. В абзаце втором после слов «в управление» дополнить словами «либо многофункциональный центр».

1.4. Дополнить пунктом 12^1 следующего содержания:

«12^1. Заявление и документы, представленные в многофункциональный центр, в течение одного рабочего дня, следующего за днем приема заявления и таких документов, передаются многофункциональным центром в управление.».

2. Настоящее решение вступает в силу после его официального опубликования.

Председатель Думы Шпаковского муниципального округа Ставропольского края С.В.ПЕЧКУРОВ
Глава Шпаковского муниципального округа Ставропольского края И.В.СЕРОВ

***

ДУМА ШПАКОВСКОГО МУНИЦИПАЛЬНОГО ОКРУГА СТАВРОПОЛЬСКОГО КРАЯ ВТОРОГО СОЗЫВА

Р Е Ш Е Н И Е

04 декабря 2025 г. г. Михайловск № 39

О внесении изменений в Генеральный план Шпаковского муниципального округа Ставропольского края, утвержденный решением Думы Шпаковского муниципального округа Ставропольского края от 29 декабря 2022 г. № 425

В соответствии с Федеральным законом от 20 марта 2025 года № 33-ФЗ «Об общих принципах организации местного самоуправления в единой системе публичной власти», Законом Ставропольского края от 31 января 2020 г. № 16-кз «О преобразовании муниципальных образований, входящих в состав Шпаковского муниципального района Ставропольского края, и об организации местного самоуправления на территории Шпаковского района Ставропольского края», Уставом Шпаковского муниципального округа Ставропольского края Дума Шпаковского муниципального округа Ставропольского края

РЕШИЛА:

1. Утвердить прилагаемые изменения в Генеральный план Шпаковского муниципального округа Ставропольского края, утвержденный решением Думы Шпаковского муниципального округа Ставропольского края от 29 декабря 2022 г. № 425.

2. Настоящее решение подлежит официальному опубликованию в общественно-политической газете Шпаковского муниципального округа Ставропольского края «Шпаковский вестник».

3. Настоящее решение разместить на официальных сайтах администрации Шпаковского муниципального округа Ставропольского края и Думы Шпаковского муниципального округа Ставропольского края в информационно-телекоммуникационной сети «Интернет».

4. Настоящее решение вступает в силу после его официального опубликования.

Председатель Думы Шпаковского муниципального округа Ставропольского края С.В.ПЕЧКУРОВ
Глава Шпаковского муниципального округа Ставропольского края И.В.СЕРОВ

С полным текстом решения Думы Шпаковского муниципального округа Ставропольского края от 04 декабря 2025 г. № 39 «О внесении изменений в Генеральный план Шпаковского муниципального округа Ставропольского края, утвержденный решением Думы Шпаковского муниципального округа Ставропольского края от 29 декабря 2022 г. № 425» можно ознакомиться на официальном сайте Думы Шпаковского муниципального округа Ставропольского края в информационно-телекоммуникационной сети Интернет по ссылке: https://dumashpak.ru/dokumenty/resheniya-soveta/4081/

***

П О С Т А Н О В Л Е Н И Е

АДМИНИСТРАЦИИ ШПАКОВСКОГО МУНИЦИПАЛЬНОГО ОКРУГА СТАВРОПОЛЬСКОГО КРАЯ

27 ноября 2025 г. г. Михайловск № 1490

Об утверждении результатов общественных обсуждений по проекту внесения изменений в Генеральный план Шпаковского муниципального округа Ставропольского края

В соответствии с Конституцией Российской Федерации, Градостроительным кодексом Российской Федерации, Федеральным законом от 20 марта 2025 года № 33-ФЗ «Об общих принципах организации местного самоуправления в единой системе публичной власти», Законом Ставропольского края от 31 мая 2012 г. № 53-кз «О некоторых вопросах регулирования отношений в области градостроительной деятельности на территории Ставропольского края», Уставом Шпаковского муниципального округа Ставропольского края, решением Думы Шпаковского муниципального округа Ставропольского края от 21 мая 2025 г. № 638 «Об утверждении положения о порядке организации и проведения общественных обсуждений по вопросам градостроительной деятельности на территории Шпаковского муниципального округа Ставропольского края», постановлением администрации Шпаковского муниципального округа Ставропольского края от 26 мая 2025 г. № 640 «О создании комиссии по землепользованию и застройке в администрации Шпаковского муниципального округа Ставропольского края», оповещением от 20 октября 2025 г. «О назначении и проведении общественных обсуждений по изменению границ Шпаковского муниципального округа Ставропольского края» администрация Шпаковского муниципального округа Ставропольского края

ПОСТАНОВЛЯЕТ:

1. Утвердить результаты общественных обсуждений по проекту внесения изменений в Генеральный план Шпаковского муниципального округа Ставропольского края, утвержденный решением Думы Шпаковского муниципального округа от 29 декабря 2022 г. № 425 (с изменением, внесенным решением Думы Шпаковского муниципального округа Ставропольского края от 25 октября 2023 г. № 511).

2. Разместить настоящее постановление на официальном сайте администрации Шпаковского муниципального округа в информационно-телекоммуникационной сети «Интернет» и опубликовать в общественно-политической газете Шпаковского муниципального округа «Шпаковский вестник».

3. Контроль за выполнением настоящего постановления возложить на заместителя главы администрации – руководителя комитета по градостроительству, земельным и имущественным отношениям администрации Шпаковского муниципального округа Чепрасову И.Ю.

4. Настоящее постановление вступает в силу со дня его принятия.

Глава Шпаковского муниципального округа Ставропольского края И.В.СЕРОВ

***

П О С Т А Н О В Л Е Н И Е

АДМИНИСТРАЦИИ ШПАКОВСКОГО МУНИЦИПАЛЬНОГО ОКРУГА СТАВРОПОЛЬСКОГО КРАЯ

27 ноября 2025 г. г. Михайловск № 1491

Об утверждении результатов общественных обсуждений по проекту внесения изменений в Правила землепользования и застройки Шпаковского муниципального округа Ставропольского края

В соответствии с Конституцией Российской Федерации, Градостроительным кодексом Российской Федерации, Федеральным законом от 20.03.2025 года № 33-ФЗ «Об общих принципах организации местного самоуправления в единой системе публичной власти», Законом Ставропольского края от 31 января 2020 г. № 16-кз «О преобразовании муниципальных образований, входящих в состав Шпаковского муниципального района Ставропольского края, и об организации местного самоуправления на территории Шпаковского района Ставропольского края», Уставом Шпаковского муниципального округа Ставропольского края, постановлением администрации Шпаковского муниципального округа Ставропольского края от 26 мая 2025 г. № 640 «О создании комиссии по землепользованию и застройке в администрации Шпаковского муниципального округа Ставропольского края», оповещением от 20 октября 2025 г. «О назначении и проведении общественных обсуждений по проекту внесения изменений в Правила землепользования и застройки Шпаковского муниципального округа Ставропольского края», администрация Шпаковского муниципального округа Ставропольского края

ПОСТАНОВЛЯЕТ:

1. Утвердить результаты общественных обсуждений по проекту внесения изменений в Правила землепользования и застройки Шпаковского муниципального округа Ставропольского края, утвержденные постановлением администрации Шпаковского муниципального округа Ставропольского края от 02 мая 2023 г. № 515 «Об утверждении Правил землепользования и застройки Шпаковского муниципального округа Ставропольского края» (с изменениями, внесенными постановлениями администрации Шпаковского муниципального округа Ставропольского края от 14 июня 2023 г. № 760, от 18 августа 2023 г. № 1131, от 31 августа 2023 г. № 1206, от 29 ноября 2023 г. № 1758, от 07 февраля 2024 г. № 133, от 27 мая 2024 г. № 695, от 21 июня 2024 г. № 810, от 02 июля 2024 г. № 846, от 16 августа 2024 г.№ 1095, от 10 сентября 2024 г. № 1204, от 16 сентября 2024 г. № 1242, от 06 декабря 2024 г. № 1669, от 20 декабря 2024 г. № 1749, от 10 марта 2025 г. № 287, от 11 марта 2025 г. № 307, от 24 июня 2025 г. № 794, от 01 августа 2025 г. № 989).

2. Разместить настоящее постановление на официальном сайте администрации Шпаковского муниципального округа в информационно-телекоммуникационной сети «Интернет» и опубликовать в общественно-политической газете Шпаковского муниципального округа «Шпаковский вестник».

3. Контроль за выполнением настоящего постановления возложить на заместителя главы администрации - руководителя комитета по градостроительству, земельным и имущественным отношениям администрации Шпаковского муниципального округа Чепрасову И.Ю.

4. Настоящее постановление вступает в силу со дня его принятия.

Глава Шпаковского муниципального округа Ставропольского края И.В.СЕРОВ

***

П О С Т А Н О В Л Е Н И Е

АДМИНИСТРАЦИИ ШПАКОВСКОГО МУНИЦИПАЛЬНОГО ОКРУГА СТАВРОПОЛЬСКОГО КРАЯ

01 декабря 2025 г. г. Михайловск № 1492

О внесении изменений в административный регламент предоставления управлением труда и социальной защиты населения администрации Шпаковского муниципального округа Ставропольского края государственной услуги «Осуществление назначения и выплаты ежемесячной денежной компенсации на каждого ребенка в возрасте до 18 лет многодетным семьям в соответствии с Законом Ставропольского края от 27 декабря 2012 года № 123-кз «О мерах социальной поддержки многодетных семей», утвержденный постановлением администрации Шпаковского муниципального округа Ставропольского края от 28 сентября 2021 года № 1262

В соответствии с приказом министерства труда и социальной защиты населения Ставропольского края от 03 июня 2022 года № 257 «О внесении изменений в некоторые приказы министерства труда и социальной защиты населения Ставропольского края по вопросам, связанным с утверждением типовых административных регламентов предоставления органами труда и социальной защиты населения администраций муниципальных (городских) округов Ставропольского края государственных услуг» администрация Шпаковского муниципального округа Ставропольского края

ПОСТАНОВЛЯЕТ:

1. Внести изменения в административный регламент предоставления управлением труда и социальной защиты населения администрации Шпаковского муниципального округа Ставропольского края государственной услуги «Осуществление назначения и выплаты ежегодной денежной компенсации многодетным семьям на каждого ребенка в возрасте до 18 лет многодетным семьям в соответствии с Законом Ставропольского края от 27 декабря 2012 года № 123-кз «О мерах социальной поддержки многодетных семей», утвержденный постановлением администрации Шпаковского муниципального округа Ставропольского края от 28 сентября 2021 года № 1262 «Об утверждении административного регламента предоставления управлением труда и социальной защиты населения администрации Шпаковского муниципального округа Ставропольского края государственной услуги «Осуществление назначения и выплаты ежемесячной денежной компенсации на каждого ребенка в возрасте до 18 лет многодетным семьям в соответствии с Законом Ставропольского края от 27 декабря 2012 года № 123-кз «О мерах социальной поддержки многодетных семей», изложив его в новой прилагаемой редакции.

2. Разместить настоящее постановление на официальном сайте администрации Шпаковского муниципального округа в информационно-телекоммуникационной сети «Интернет».

3. Контроль за выполнением настоящего постановления возложить на управляющего делами администрации Шпаковского муниципального округа Луганскую Т.Б.

4. Настоящее постановление вступает в силу после его официального опубликования.

Глава Шпаковского муниципального округа Ставропольского края И.В.СЕРОВ

С полным текстом постановления администрации Шпаковского муниципального округа Ставропольского края от 01 декабря 2025 г. № 1492 «О внесении изменений в административный регламент предоставления управлением труда и социальной защиты населения администрации Шпаковского муниципального округа Ставропольского края государственной услуги «Осуществление назначения и выплаты ежемесячной денежной компенсации на каждого ребенка в возрасте до 18 лет многодетным семьям в соответствии с Законом Ставропольского края от 27 декабря 2012 года № 123-кз «О мерах социальной поддержки многодетных семей», утвержденный постановлением администрации Шпаковского муниципального округа Ставропольского края от 28 сентября 2021 года № 1262» можно ознакомиться на официальном сайте администрации Шпаковского муниципального округа Ставропольского края в информационно-телекоммуникационной сети «Интернет» по ссылке: https://shmr.ru/regulatory/normativno-pravovye-akty/postanovleniya-rasporyazheniya/31011/

***

П О С Т А Н О В Л Е Н И Е

АДМИНИСТРАЦИИ ШПАКОВСКОГО МУНИЦИПАЛЬНОГО ОКРУГА СТАВРОПОЛЬСКОГО КРАЯ

01 декабря 2025 г. г. Михайловск № 1493

О внесении изменений в административный регламент предоставления управлением труда и социальной защиты населения администрации Шпаковского муниципального округа Ставропольского края государственной услуги «Осуществление назначения и выплаты ежегодной денежной компенсации многодетным семьям на каждого из детей не старше 18 лет, обучающихся в общеобразовательных организациях, на приобретение комплекта школьной одежды, спортивной одежды и обуви и школьных письменных принадлежностей в соответствии с Законом Ставропольского края от 27 декабря 2012 года № 123-кз «О мерах социальной поддержки многодетных семей», утвержденный постановлением администрации Шпаковского муниципального округа Ставропольского края от 28 сентября 2021 года № 1263

В соответствии с приказом министерства труда и социальной защиты населения Ставропольского края от 03 июня 2022 года № 257 «О внесении изменений в некоторые приказы министерства труда и социальной защиты населения Ставропольского края по вопросам, связанным с утверждением типовых административных регламентов предоставления органами труда и социальной защиты населения администраций муниципальных (городских) округов Ставропольского края государственных услуг» администрация Шпаковского муниципального округа Ставропольского края

ПОСТАНОВЛЯЕТ:

1. Внести изменения в административный регламент предоставления управлением труда и социальной защиты населения администрации Шпаковского муниципального округа Ставропольского края государственной услуги «Осуществление назначения и выплаты ежегодной денежной компенсации многодетным семьям на каждого из детей не старше 18 лет, обучающихся в общеобразовательных организациях, на приобретение комплекта школьной одежды, спортивной одежды и обуви и школьных письменных принадлежностей в соответствии с Законом Ставропольского края от 27 декабря 2012 года № 123-кз «О мерах социальной поддержки многодетных семей», утвержденный постановлением администрации Шпаковского муниципального округа Ставропольского края от 28 сентября 2021 года № 1263 «Об утверждении административного регламента предоставления управлением труда и социальной защиты населения администрации Шпаковского муниципального округа Ставропольского края государственной услуги «Осуществление назначения и выплаты ежегодной денежной компенсации многодетным семьям на каждого из детей не старше 18 лет, обучающихся в общеобразовательных организациях, на приобретение комплекта школьной одежды, спортивной одежды и обуви и школьных письменных принадлежностей в соответствии с Законом Ставропольского края от 27 декабря 2012 года № 123-кз «О мерах социальной поддержки многодетных семей», изложив его в новой прилагаемой редакции.

2. Разместить настоящее постановление на официальном сайте администрации Шпаковского муниципального округа в информационно-телекоммуникационной сети «Интернет».

3. Контроль за выполнением настоящего постановления возложить на управляющего делами администрации Шпаковского муниципального округа Луганскую Т.Б.

4. Настоящее постановление вступает в силу после его официального опубликования.

Глава Шпаковского муниципального округа Ставропольского края И.В.СЕРОВ

С полным текстом постановления администрации Шпаковского муниципального округа Ставропольского края от 01 декабря 2025 г. № 1493 «О внесении изменений в административный регламент предоставления управлением труда и социальной защиты населения администрации Шпаковского муниципального округа Ставропольского края государственной услуги «Осуществление назначения и выплаты ежегодной денежной компенсации многодетным семьям на каждого из детей не старше 18 лет, обучающихся в общеобразовательных организациях, на приобретение комплекта школьной одежды, спортивной одежды и обуви и школьных письменных принадлежностей в соответствии с Законом Ставропольского края от 27 декабря 2012 года № 123-кз «О мерах социальной поддержки многодетных семей», утвержденный постановлением администрации Шпаковского муниципального округа Ставропольского края от 28 сентября 2021 года № 1263» можно ознакомиться на официальном сайте администрации Шпаковского муниципального округа Ставропольского края в информационно-телекоммуникационной сети «Интернет» по ссылке: https://shmr.ru/regulatory/normativno-pravovye-akty/postanovleniya-rasporyazheniya/31012/

***

П О С Т А Н О В Л Е Н И Е

АДМИНИСТРАЦИИ ШПАКОВСКОГО МУНИЦИПАЛЬНОГО ОКРУГА СТАВРОПОЛЬСКОГО КРАЯ

01 декабря 2025 г. г. Михайловск № 1494

О внесении изменений в административный регламент предоставления управлением труда и социальной защиты населения администрации Шпаковского муниципального округа Ставропольского края государственной услуги «Осуществление назначения и выплаты ежемесячной денежной выплаты нуждающимся в поддержке семьям, назначаемой в случае рождения в них после 31 декабря 2012 года третьего ребенка или последующих детей до достижения ребенком возраста трех лет, в соответствии с постановлением Губернатора Ставропольского края от 17 августа 2012 года № 571 «О мерах по реализации Указа Президента Российской Федерации от 7 мая 2012 года № 606 «О мерах по реализации демографической политики Российской Федерации», утвержденный постановлением администрации Шпаковского муниципального округа Ставропольского края от 28 сентября 2021 г. № 1265

В соответствии приказом министерства труда и социальной защиты населения Ставропольского края от 03 марта 2022 года № 95 «О внесении изменений в приказ министерства труда и социальной защиты населения Ставропольского края от 23 марта 2015 года № 94 «Об утверждении типового административного регламента предоставления органом труда и социальной защиты населения администрации муниципального района (городского округа) Ставропольского края государственной услуги «Осуществление назначения и выплаты ежемесячной денежной выплаты нуждающимся в поддержке семьям, назначаемой в случае рождения в них после 31 декабря 2012 года третьего ребенка или последующих детей до достижения ребенком возраста трех лет, в соответствии с постановлением Губернатора Ставропольского края от 17 августа 2012 года № 571 «О мерах по реализации Указа Президента Российской Федерации от 07 мая 2012 года № 606 «О мерах по реализации демографической политики Российской Федерации» администрация Шпаковского муниципального округа Ставропольского края

ПОСТАНОВЛЯЕТ:

1. Внести изменения в административный регламент предоставления управлением труда и социальной защиты населения администрации Шпаковского муниципального округа Ставропольского края государственной услуги «Осуществление назначения и выплаты ежемесячной денежной выплаты нуждающимся в поддержке семьям, назначаемой в случае рождения в них после 31 декабря 2012 года третьего ребенка или последующих детей до достижения ребенком возраста трех лет, в соответствии с постановлением Губернатора Ставропольского края от 17 августа 2012 года № 571 «О мерах по реализации Указа Президента Российской Федерации от 07 мая 2012 года № 606 «О мерах по реализации демографической политики Российской Федерации», утвержденный постановлением администрации Шпаковского муниципального округа Ставропольского края от 28 сентября 2021 года № 1265 «Об утверждении административного регламента предоставления управлением труда и социальной защиты населения администрации Шпаковского муниципального округа Ставропольского края государственной услуги «Осуществление назначения и выплаты ежемесячной денежной выплаты нуждающимся в поддержке семьям, назначаемой в случае рождения в них после 31 декабря 2012 года третьего ребенка или последующих детей до достижения ребенком возраста трех лет, в соответствии с постановлением Губернатора Ставропольского края от 17 августа 2012 года № 571 «О мерах по реализации Указа Президента Российской Федерации от 07 мая 2012 года № 606 «О мерах по реализации демографической политики Российской Федерации», изложив его в новой прилагаемой редакции.

2. Разместить настоящее постановление на официальном сайте администрации Шпаковского муниципального округа в информационно-телекоммуникационной сети «Интернет».

3. Контроль за выполнением настоящего постановления возложить на управляющего делами администрации Шпаковского муниципального округа Луганскую Т.Б.

4. Настоящее постановление вступает в силу после его официального опубликования.

Глава Шпаковского муниципального округа Ставропольского края И.В.СЕРОВ

С полным текстом постановления администрации Шпаковского муниципального округа Ставропольского края от 01 декабря 2025 г. № 1494 «О внесении изменений в административный регламент предоставления управлением труда и социальной защиты населения администрации Шпаковского муниципального округа Ставропольского края государственной услуги «Осуществление назначения и выплаты ежемесячной денежной выплаты нуждающимся в поддержке семьям, назначаемой в случае рождения в них после 31 декабря 2012 года третьего ребенка или последующих детей до достижения ребенком возраста трех лет, в соответствии с постановлением Губернатора Ставропольского края от 17 августа 2012 года № 571 «О мерах по реализации Указа Президента Российской Федерации от 7 мая 2012 года № 606 «О мерах по реализации демографической политики Российской Федерации», утвержденный постановлением администрации Шпаковского муниципального округа Ставропольского края от 28 сентября 2021 г. № 1265» можно ознакомиться на официальном сайте администрации Шпаковского муниципального округа Ставропольского края в информационно-телекоммуникационной сети «Интернет» по ссылке: https://shmr.ru/regulatory/normativno-pravovye-akty/postanovleniya-rasporyazheniya/31013/

ВСЕ ВИДЫ СТРОИТЕЛЬНЫХ РАБОТ: крыши, отмостки, ворота, заборы, навесы, пристройки, сайдинг, замена шифера, фундамент, утепление, плитка, гипсокартон, дома под ключ и многое другое. Работаем без выходных. Имеется весь строительный материал. Бесплатный выезд специалиста. *Пенсионерам скидка – 15%.* **Тел. 8-951-498-49-99.** ИНН 614110280270 656 Реклама

ОБШИВКА ДОМОВ САЙДИНГОМ, СТЯГИВАНИЕ ОТ ТРЕЩИН, РЕМОНТ И ЗАМЕНА КРЫШ, НАВЕСЫ, ЗАБОРЫ, ВОРОТА И МНОГОЕ ДРУГОЕ *Пенсионерам скидки. Возможна рассрочка* 8-928-216-59-77, 8-906-453-00-47 РЕКЛАМА

ТРЕБУЮТСЯ СПЕЦИАЛИСТЫ И ПОДСОБНИКИ В СТРОИТЕЛЬНУЮ БРИГАДУ ЗП ВЫСОКАЯ, ПИТАНИЕ И ПРОЖИВАНИЕ ПРЕДОСТАВЛЯЕТСЯ +7 (962) 517-01-90, +7 (952) 457-72-22 РЕКЛАМА

ТРЕБУЮТСЯ СПЕЦИАЛИСТЫ И ПОДСОБНИКИ В СТРОИТЕЛЬНУЮ БРИГАДУ ЗП ВЫСОКАЯ, ПИТАНИЕ И ПРОЖИВАНИЕ ПРЕДОСТАВЛЯЕТСЯ 8-927-327-28-61, +7 (937) 859-48-19 РЕКЛАМА

ЗАКУПАЕМ СВИНЕЙ т. 8-962-440-67-47 РЕКЛАМА

ЗАКУПАЕМ СВИНЕЙ т. 8-918-772-05-73 РЕКЛАМА

ИЗВЕЩЕНИЕ О ПРОВЕДЕНИИ СОБРАНИЯ О СОГЛАСОВАНИИ МЕСТОПОЛОЖЕНИЯ ГРАНИЦЫ ЗЕМЕЛЬНОГО УЧАСТКА

Кадастровым инженером ООО «Геомера» Пономаревым А.Г., контактный адрес: РФ, Ставропольский край, г. Ставрополь, ул. Лермонтова, 166в, тел. 8-918-880-41-97, в отношении земельного участка с кадастровым номером **26:11:080501:79, расположенного: край Ставропольский, р-н Шпаковский, с. Надежда, ул. Школьная, дом 21**, выполняются кадастровые работы по уточнению местоположения границы земельного участка.

Заказчиком кадастровых работ является: Максименко Мария Иосифовна, контактный адрес: РФ, Ставропольский край, г. Ставрополь, ул. Лермонтова, 166в, телефон 8-(968)-268-07-11.

Собрание заинтересованных лиц по поводу согласования местоположения границы **состоится 12.01.2026 г. в 10.00 по адресу: край Ставропольский, р-н Шпаковский, с. Надежда, ул. Школьная, дом 21.**

Возражения по проекту межевого плана и **требования о проведении согласования** местоположения границы земельного участка на местности **принимаются с 06.12.2025 по 12.01.2026 по адресу: Российская Федерация, Ставропольский край, г. Ставрополь, ул. Лермонтова, 166в.**

Смежные земельные участки, с правообладателями которых требуется согласовать местоположение границы: **кадастровый номер 26:11:080501:1119, край Ставропольский, р-н Шпаковский, с. Надежда,, ул. Школьная, 19.**

При проведении согласования местоположения границы при себе необходимо иметь документ, удостоверяющий личность, а так же документы о правах на земельный участок.

В мире стало много недостоверной информации. Платформа **ОБЪЯСНЯЕМ.РФ** борется с распространением фейков. Наведите камеру телефона на qr-код и перейдите на сайт платформы

РЕКЛАМА

Газета «Шпаковский вестник»

■ Учредитель: комитет по культуре администрации Шпаковского муниципального округа Ставропольского края: 356240, Ставропольский край, Шпаковский район, г. Михайловск, ул. Ленина, 98. Реестровая запись о регистрации СМИ ПИ №ТУ 26-00674 от 13 марта 2018 года выдана Управлением Федеральной службы по надзору в сфере связи, информационных технологий и массовых коммуникаций (Роскомнадзор) по СКФО.

Газета выходит еженедельно, распространяется бесплатно.
■ Адрес редакции и издателя: 356246, Ставропольский край, Шпаковский район, г. Михайловск, ул. Ленина, д. 181, тел.(86553) 66-147. E-mail: gazeta@shmr.ru
■ Главный редактор: ЗАЙЦЕВА И. П.

Мнения редакции и авторов могут не совпадать. Ответственность за достоверность информации, содержащейся в рекламных материалах и объявлениях, согласно Закону «О рекламе» (ст. 38) несут рекламодатели.

Отпечатано в типографии ООО «Агентство «Кавказинтерпресс», 355002, Ставрополь, ул. Лермонтова, 191 б.
■ **Подписано в печать: 05.12.2025.**
Тираж 10000 экз. Заказ 564